

Chile. Servicio meteorológico

DIRECCION GENERAL DE LOS SERVICIOS AGRICOLAS

Instituto Central Meteorológico y Geofísico de Chile

CARLOS HENRIQUEZ
DIRECTOR



Publicación N.º 30

ANUARIO METEOROLOGICO DE CHILE
DE 1918

ANEXO

Resúmenes de los valores horarios y de las observaciones de temperatura a diferentes profundidades en Santiago en 1915.

QC
988
.C5
A58
1918



SANTIAGO DE CHILE
IMPRENTA LA INDUSTRIA NACIONAL
CATEDRAL 3335
1921

National Oceanic and Atmospheric Administration

Environmental Data Rescue Program

ERRATA NOTICE

One or more conditions of the original document may affect the quality of the image, such as:

Discolored pages

Faded or light ink

Binding intrudes into the text

This document has been imaged through the NOAA Environmental Data Rescue Program. To view the original document, please contact the NOAA Central Library in Silver Spring, MD at (301) 713-2607 x124 or www.reference@nodc.noaa.gov.

Information Manufacturing Corporation
Imaging Subcontractor
Rocket Center, West Virginia
September 14, 1999

10 35 2 96/26
agu
69

DIRECCION GENERAL DE LOS SERVICIOS AGRICOLAS

Instituto Central Meteorológico y Geofísico de Chile


CARLOS HENRIQUEZ
DIRECTOR

Publicación N.º 30

**ANUARIO METEOROLOGICO DE CHILE
DE 1918**

ANEXO

Resúmenes de los valores horarios y
de las observaciones de temperatura a
diferentes profundidades en Santiago
en 1915.



SANTIAGO DE CHILE
IMPRENTA LA INDUSTRIA NACIONAL
CATEDRAL 3886
1921

Obras publicadas por el Instituto Meteorológico de Chile

N.ºs

- 1 Observaciones Meteorológicas en Mina Aguila (Bolivia). 1909.
- 2 Observaciones Meteorológicas en provincias. 1910.
- 3 Anuario Meteorológico de Chile (1.ª y 2.ª parte). 1911.
- 4 Observaciones Meteorológicas en la Isla de Pascua. 1911 y 1912.
- 5 Valores horarios de Santiago. 1911.
- 6 Anuario Meteorológico de Chile (1.ª parte). 1912.
- 7 Valores horarios de Santiago. 1912.
- 8 Agua caída, medida en 1912.
- 9 Ondas hertzianas registradas en San Carlos de Ancud.
- 10 Anuario Meteorológico de Chile. 1912. (2.ª parte).
- 11 Valores horarios de Santiago. 1913.
- 12 Valores horarios de Punta Arenas. 1911 y 1912.
- 13 Anuario Meteorológico de Chile. 1913. (1.ª parte).
- 14 Medidas de agua caída en 1913.
- 15 Anuario Meteorológico de Chile. 1913. (2.ª parte).
- 16 Valores horarios de Los Andes. 1911 y 1912.
- 17 » » » Santiago. 1914.
- 18 » » » Valdivia. 1911 y 1912.
- 19 Anuario Meteorológico de Chile. 1915. (1.ª parte).
- 20 Recopilación de sumas de agua caída en Chile.
- 21 Resumen de las observaciones Meteorológicas de la Estación de Santiago. 1911-1915.
- 22 Anuario Meteorológico de Chile. 1915. (2.ª parte).
- 23 Lluvias en 1916.
- 24 » » 1917.
- 25 Anuario Meteorológico de Chile. 1914.
- 26 » » » » 1916.
- 27 » » » » 1917.
- 28 Observaciones Meteorológicas en algunas ciudades de Chile. (Resúmenes). 1911-1915.
- 29 Lluvias en 1918.
- 30 Anuario Meteorológico de Chile 1918 y Resúmenes de los valores horarios y de las observaciones de temperatura a diferentes profundidades en Santiago en 1915.
 - I. Clave para telegramas meteorológicos.
 - II. Instrucciones para los observadores de provincias.
 - III. Vocabulario de idioma Rapa-Nui (Isla de Pascua).
 - IV. Instrucciones para los observadores de Estaciones Pluviométricas.
 - V. Instrucciones generales para Estaciones Meteorológicas.

EN PREPARACION:

Anuario Meteorológico de Chile. 1919. (1.ª parte, estaciones de 1.º a 3.º orden. 2.ª parte, estaciones pluviométricas).

INTRODUCCION

La presente publicación contiene los resúmenes meteorológicos de las estaciones que funcionaron durante 1918. Además se publican al final los valores horarios (en resumen) de los elementos meteorológicos en Santiago durante 1915.

Para la mejor comprensión de los cuadros de este Anuario conviene advertir que la nebulosidad se aprecia en décimas, considerando 0 despejado y 10 nublado. Se considera día despejado cuando el promedio diario es de 0 a 2 y día nublado si es de 8 a 10.

Para contar los días de lluvia se toma en consideración que el agua caída alcance por lo menos a 0.1 mm. Pero para los días de nieve no se ha tomado en cuenta la precipitación.

CARLOS HENRIQUEZ,
Director.

Resúmenes mensuales y anuales

REFRESCO

H 1850 m

MESES	NEBULOSIDAD				AGUA CAIDA mm				Evaporación mm	NUMERO DE DIAS CON							
	7a	2p	9p	Media	Suma	Máx. diaria	Fecha	No. de días de lluvias		Nieve	Granizo	Tem, eléc	Helada	Nebulina	Cielo despejado	Cielo nublado	
Enero....	1,1	0,8	0,2	0,7	—	—	—	—	—	—	—	—	—	—	—	27	—
Febrero..	0,4	0,5	0,3	0,4	—	—	—	—	—	—	—	—	—	—	—	26	—
Marzo....	0,7	1,7	0,8	1,1	4,0	4,0	22	1	—	—	—	—	—	—	—	26	1
Abril....	0,0	0,0	0,0	0,0	—	—	—	—	—	—	—	—	—	—	—	30	—
Mayo.....	1,0	1,1	1,1	1,1	12,0	11,0	22	2	—	—	1	—	—	1	—	25	1
Junio.....	1,4	1,0	0,6	1,0	—	—	—	—	—	—	—	—	—	2	—	24	—
Julio.....	0,3	0,5	0,1	0,3	—	—	—	—	—	—	—	—	—	—	—	30	—
Agosto...	0,6	0,8	0,4	0,6	—	—	—	—	—	—	—	—	—	—	—	27	—
Septbre...	1,7	1,7	1,9	1,8	—	—	—	—	—	—	—	—	—	—	—	21	2
Octubre..	0,8	0,6	0,3	0,6	—	—	—	—	—	—	—	—	—	—	—	28	—
Novbre...	0,1	0,3	0,2	0,2	—	—	—	—	—	—	—	—	—	—	—	29	—
Dicbre...	1,1	1,4	1,2	1,2	—	—	—	—	—	—	—	—	—	—	—	26	2
Año.....	0,8	0,9	0,6	0,8	16,0	11,0	22-V	3	—	—	1	—	—	3	319	6	

MESES	FRECUENCIA DE LOS VIENTOS																	
	N	NNE	NE	ENE	E	ESE	SE	SSE	S	SSW	SW	WSW	W	WNW	NW	NNW	C	
Enero....	14	—	—	—	—	—	—	—	5	—	—	—	—	—	—	—	27	47
Febrero..	13	—	—	—	—	—	—	—	2	—	—	—	—	—	—	—	26	43
Marzo....	25	—	7	—	—	—	—	—	5	—	—	—	—	—	—	—	27	29
Abril....	13	—	—	—	—	—	—	—	1	—	—	—	—	—	—	—	34	42
Mayo.....	26	—	1	—	—	—	—	—	11	—	—	—	—	—	—	—	32	23
Junio.....	30	—	5	—	—	—	—	—	2	—	—	—	—	—	—	—	30	23
Julio....	33	—	3	—	—	—	—	—	12	—	—	—	—	—	—	—	24	21
Agosto...	29	—	1	—	—	—	—	—	7	—	—	—	—	—	—	—	28	28
Septbre...	24	—	4	—	—	—	—	—	14	—	—	—	—	—	—	—	13	35
Octubre..	22	—	2	—	—	—	—	—	9	—	—	—	—	—	—	—	28	32
Novbre...	15	—	1	—	—	—	—	—	7	—	—	—	—	—	—	—	24	43
Dicbre...	10	—	—	—	—	—	—	—	—	—	—	—	—	—	—	—	31	52
Año.....	254	—	24	—	—	—	—	—	75	—	—	—	—	—	—	—	324	418

Latitud 27° 03' S

CALDERA

Longitud 70° 53' W

MESES	TEMPERATURA °C										
	7a	2p	9p	Media	Máxima media	Mínima media	Oscilac. diaria	Máxima absoluta	Fecha	Mínima absoluta	Fecha
Enero ...	16,3	20,0	16,9	17,5	20,7	14,6	6,1	23,2	22	13,0	varios
Febrero...	16,6	20,7	17,6	18,1	21,2	14,9	6,3	23,0	28	12,8	1
Marzo...	17,5	21,2	18,3	18,8	21,7	15,7	6,0	23,8	8	11,6	31
Abril.....	13,9	16,9	14,9	15,1	17,6	12,1	5,5	20,0	6	9,8	25
Mayo.....	13,1	16,4	14,3	14,5	16,9	11,4	5,5	19,0	11,12	8,0	20,25
Junio.....	12,4	15,7	13,6	13,8	16,3	10,9	5,4	18,4	4	7,2	29
Julio.....	11,3	15,1	12,7	13,0	15,7	9,7	6,0	18,0	26,27	6,2	15
Agosto...	11,9	15,6	13,4	13,6	16,1	10,6	5,5	19,0	29	7,0	11
Septbre...	12,2	16,1	13,7	13,9	16,7	10,9	5,8	18,0	varios	7,0	14,16
Octubre...	13,3	16,9	14,1	14,6	17,4	11,7	5,7	19,4	20	10,6	17
Novbre...	14,7	18,4	15,6	16,1	19,1	12,8	6,3	20,4	varios	10,6	18
Dicbre ...	17,0	21,0	18,3	18,6	21,6	15,0	6,6	24,6	30	12,0	1,2
Año.....	14,2	17,8	15,2	15,6	18,4	12,5	5,9	24,6	30-XII	6,2	15-VII

MESES	PRESION ATMOSFERICA A 0° y 45° DE LATITUD mm					HUMEDAD ABSOLUTA mm				HUMEDAD RELAT. %				
	Media	Máxima	Fecha	Mínima	Fecha	7a	2p	9p	Media	7a	2p	9p	Media	Mínima
Enero....	759,1	761,3	4,7	755,7	21	11,4	12,6	11,8	11,9	82	72	82	79	59
Febrero..	58,5	61,3	8	55,5	16	11,9	13,2	12,2	12,4	84	73	81	79	63
Marzo...	58,5	61,6	14	55,8	7	12,3	13,9	12,9	13,0	83	74	82	79	66
Abril.....	58,7	61,9	24	56,5	3	10,0	11,4	10,6	10,7	85	80	84	83	70
Mayo...	59,3	62,3	24	56,2	21	9,6	11,1	10,1	10,3	86	80	84	83	69
Junio.....	59,9	64,4	28	56,7	18	9,1	10,7	9,8	9,9	85	80	85	83	70
Julio....	60,2	65,2	1	53,3	7	8,2	10,2	9,0	9,1	82	80	83	82	65
Agosto...	60,0	63,3	22	56,1	27	8,9	10,6	9,7	9,7	84	80	86	83	46
Septbre...	61,0	67,9	13	57,3	2,11	9,1	10,9	9,8	9,9	86	80	85	84	70
Octubre...	60,2	63,0	24	57,6	14,22	9,5	10,9	9,7	10,0	84	76	78	79	67
Novbre...	59,3	62,1	20	56,7	7	10,7	12,0	11,0	11,2	86	76	84	82	69
Dicbre ...	57,6	62,4	2	54,8	13	12,3	14,1	12,7	13,0	85	76	81	81	53
Año.....	759,3	767,9	13-IX	753,3	7-VII	10,2	11,8	10,8	10,9	84	77	83	81	46

CALDERA

H 28 m

MESES	NEBULOSIDAD				AGUA CAIDA mm				Evaporación mm	NUMERO DE DIAS CON						
	7a	2p	9p	Media	Suma	Máx. diaria	Fecha	N.o de días de lluvia		Nieve	Granizo	Tem. elec	Helada	Nebulina	Cielo despejado	Cielo nublado
Enero....	7,4	1,1	4,3	4,2	—	—	—	—	28,2	—	—	—	—	—	5	2
Febrero...	7,7	1,8	2,9	4,1	—	—	—	—	23,8	—	—	—	—	7	2	
Marzo....	5,0	1,7	3,7	3,5	—	—	—	—	34,4	—	—	—	—	14	4	
Abril.....	8,0	3,0	5,7	5,6	—	—	—	—	13,9	—	—	—	—	6	9	
Mayo.....	6,7	3,7	6,0	5,5	12,0	7,0	23	4	18,3	—	—	—	2	7	9	
Junio.....	5,5	3,3	3,8	4,2	0,5	0,5	20	1	22,4	—	—	—	—	11	8	
Julio.....	6,8	2,6	5,5	4,9	—	—	—	—	17,2	—	—	—	1	8	5	
Agosto...	8,4	3,1	5,2	5,5	—	—	—	—	18,7	—	—	—	2	5	10	
Septbre...	7,3	2,7	4,7	4,9	3,6	1,8	10,22	2	27,7	—	—	—	—	6	7	
Octubre...	9,0	3,9	7,1	6,7	—	—	—	—	29,0	—	—	—	—	1	11	
Novbre...	8,7	2,2	4,0	5,0	—	—	—	—	32,4	—	—	—	—	3	4	
Dicbre...	8,7	2,5	5,0	5,4	—	—	—	—	33,7	—	—	—	—	3	6	
Año.....	7,4	2,6	4,8	4,9	16,1	7,0	23-V	7	299,7	..	—	—	5	76	77	

MESES	FRECUENCIA DE LOS VIENTOS															C	
	N	NNE	NE	ENE	E	ESE	SE	SSE	S	SSW	SW	WSW	W	WNW	NW		NNW
Enero....	1	—	—	—	—	—	—	—	18	—	25	—	1	—	1	—	47
Febrero...	—	—	—	—	1	—	—	—	14	—	23	—	1	—	—	—	45
Marzo....	1	—	—	—	2	—	—	—	14	—	25	—	3	—	—	—	45
Abril.....	6	—	—	—	1	—	1	—	6	—	5	—	4	—	1	—	66
Mayo.....	5	—	1	—	—	—	—	—	5	—	14	—	1	—	2	—	65
Junio.....	11	—	3	—	3	—	—	—	16	—	12	—	2	—	—	—	43
Julio.....	8	—	1	—	8	—	1	—	15	—	14	—	3	—	—	—	43
Agosto...	9	—	1	—	—	—	—	—	14	—	12	—	4	—	1	—	52
Septbre...	5	—	—	—	1	—	1	—	27	—	10	—	—	—	—	—	46
Octubre...	3	—	—	—	—	—	—	—	19	—	21	—	6	—	—	—	44
Novbre...	3	—	—	—	—	—	—	—	22	—	8	—	1	—	—	—	56
Dicbre...	5	—	—	—	—	—	—	—	11	—	7	—	—	—	—	—	70
Año.....	57	—	6	—	16	—	3	—	181	—	176	—	26	—	5	—	622

Latitud 29° 56' S

PUNTA TORTUGA

Longitud 71° 21' W

MESES	TEMPERATURA °C										
	7a	2p	9p	Media	Máxima media	Mínima media	Oscilac. diaria	Máxima absoluta	Fecha	Mínima absoluta	Fecha
Enero...	15,4	18,7	16,0	16,5	19,4	14,2	5,2	21,6	23	13,2	23
Febrero...	16,2	19,3	17,1	17,4	20,0	15,1	4,9	22,0	2	13,8	1,8
Marzo...	16,1	19,9	17,3	17,6	20,5	15,2	5,3	22,8	7,8	12,5	31
Abril...	12,4	15,5	13,6	13,8	16,3	11,6	4,7	19,0	1	9,6	20
Mayo...	11,2	14,7	12,9	12,9	16,0	10,4	5,6	18,8	1,30	8,8	9
Junio.....	11,5	14,5	12,8	12,9	15,9	10,5	5,4	20,6	10	7,0	30
Julio.....	10,5	14,4	12,1	12,3	15,5	9,7	5,8	18,2	27	7,0	1,6
Agosto...	11,5	14,5	12,8	12,9	15,7	10,8	4,9	19,6	27	8,4	15
Septbre...	11,8	15,6	13,1	13,4	17,0	11,0	6,0	20,4	29	8,1	14
Octubre..	12,4	15,8	13,1	13,6	16,5	11,0	5,5	18,0	5,26	8,6	14
Novbre...	14,2	17,3	14,8	15,3	18,1	12,6	5,5	20,8	30	11,0	1,5
Dicbre...	15,8	19,2	16,3	16,9	19,9	14,6	5,3	21,8	15	13,2	varios
Año.....	13,2	16,6	14,3	14,6	17,5	12,2	5,3	22,8	7,8-III	7,0	30-VI 1,6-VII

MESES	PRESION ATMOSFERICA A 0° y 45° DE LATITUD mm					HUMEDAD ABSOLUTA mm				HUMEDAD RELAT. %				
	Media	Máxima	Fecha	Mínima	Fecha	7a	2p	9p	Media	7a	2p	9p	Media	Mínima
Enero..	758,7	761,8	8	755,1	20	10,9	11,7	11,3	11,3	84	73	83	80	61
Febrero..	58,5	61,2	20	54,4	26	11,5	12,3	11,8	11,9	84	74	81	79	61
Marzo...	58,8	61,8	14	55,1	2	11,5	12,4	12,3	12,1	84	72	84	80	56
Abril.....	58,8	62,3	24	56,5	3,5	9,5	10,6	10,1	10,1	89	81	88	86	66
Mayo.....	59,8	63,3	20	56,0	21	8,9	9,9	9,5	9,4	90	80	87	86	65
Junio.....	60,2	65,1	29	54,5	24	9,2	10,3	9,6	9,7	91	84	87	87	68
Julio.....	60,6	65,4	1	55,1	24	8,5	10,6	9,1	9,4	90	87	87	88	65
Agosto...	60,4	64,1	31	54,6	27	9,0	9,7	9,5	9,4	89	80	87	85	62
Septbre...	61,4	68,5	13	57,9	17	8,9	9,3	9,0	9,1	86	71	81	79	48
Octubre..	60,7	64,1	24	57,4	7	9,0	9,2	9,2	9,1	84	69	83	79	49
Novbre...	59,6	61,7	9,25	56,1	8	9,9	10,4	10,2	10,2	82	71	81	78	55
Dicbre...	57,8	63,5	2	54,3	13	11,4	11,4	11,8	11,5	85	69	85	80	55
Año.....	759,6	768,5	13-IX	754,3	13-XII	9,8	10,6	10,3	10,2	86	76	93	85	48

PUNTA TORTUGA

H 27 m

MESES	NEBULOSIDAD				AGUA CAIDA mm				Evaporación mm	NUMERO DE DIAS CON						
	7a	2p	9p	Media	Suma	Máx. diaria	Fecha	N.º de días de lluvia		Nieve	Granizo	Tem. eléc	Helada	Nebulina	Cielo despejado	Cielo nublado
Enero....	6,8	2,7	1,3	3,6	—	—	—	—	39,0	—	—	—	—	1	11	3
Febrero...	7,2	4,4	1,9	4,5	0,1	0,1	13	—	34,6	—	—	—	—	—	6	1
Marzo....	6,1	2,8	1,9	3,6	—	—	—	—	37,3	—	—	—	—	1	13	4
Abril....	8,0	5,9	4,1	6,0	1,2	0,7	30	2	18,7	—	—	—	—	—	4	9
Mayo....	6,9	5,3	4,1	5,4	1,7	1,0	23	5	17,6	—	—	—	—	11	10	10
Junio....	6,5	5,7	5,6	5,9	18,7	8,0	13	9	16,9	—	—	—	—	6	8	14
Julio.....	6,7	5,0	4,5	5,4	13,5	7,9	31	5	19,3	—	—	—	—	—	6	8
Agosto...	7,6	6,3	5,8	6,5	3,9	3,0	1	4	16,8	—	—	—	—	6	3	15
Septbre...	5,3	3,9	4,2	4,5	7,2	3,5	1	4	27,6	—	—	—	—	2	11	10
Octubre..	7,0	4,2	3,4	4,9	0,7	0,4	16	4	31,5	—	—	—	—	—	4	6
Novbre...	7,1	4,1	2,5	4,6	0,3	0,2	4	2	31,4	—	—	—	—	4	7	5
Dicbre...	8,1	3,4	2,1	4,5	0,2	0,2	11	1	33,8	—	—	—	—	3	5	4
Año.....	6,9	4,5	3,4	4,9	47,5	8,0	13-VI	37	324,5	—	—	—	—	48	88	89

MESES	FRECUENCIA DE LOS VIENTOS																
	N	NNE	NE	ENE	E	ESE	SE	SSE	S	SSW	SW	WSW	W	WNW	NW	NNW	O
Enero....	14	1	14	1	—	—	—	—	—	2	22	6	5	1	15	5	7
Febrero...	16	—	15	2	—	—	—	—	—	3	23	4	4	1	12	1	3
Marzo....	4	1	13	2	5	2	2	—	—	1	29	2	8	3	12	2	7
Abril....	6	1	12	4	5	3	1	—	—	1	13	7	8	5	6	1	17
Mayo....	4	—	12	7	4	2	7	—	—	2	10	5	5	3	11	2	19
Junio....	1	1	30	—	3	—	5	1	—	4	15	1	9	2	9	3	6
Julio....	4	—	26	4	5	—	6	1	—	4	17	3	8	1	11	1	2
Agosto..	5	—	11	2	17	—	2	1	1	2	12	14	6	3	3	1	13
Septbre...	5	1	8	2	12	—	—	—	—	1	22	9	2	6	1	2	19
Octubre..	—	2	11	1	17	—	1	—	—	1	17	12	10	1	9	—	11
Novbre...	5	1	13	2	9	—	1	—	—	—	13	16	4	6	6	3	11
Dicbre...	3	—	6	2	5	—	—	—	1	—	9	21	7	11	12	2	14
Año.....	67	8	171	29	82	7	25	3	2	21	202	100	76	43	107	23	129

OVALLE

H 250 m

MESES	NEBULOSIDAD				AGUA CAIDA mm				Evaporación mm	NUMERO DE DIAS CON						
	7a	2p	9p	Media	Suma	Máx. diaria	Fecha	No' de días de lluvias		Nieve	Granizo	Tem.élec	Helada	Nebolina	Cielo despejado	Cielo nublado
Enero...	2,9	0,0	0,0	1,0	—	—	—	—	—	—	—	—	—	—	22	—
Febrero...	1,8	0,0	0,0	0,6	—	—	—	—	—	—	—	—	—	1	23	—
Marzo....	3,9	0,0	0,0	1,3	0,0	0,0	3	—	—	—	—	—	—	—	19	—
Abril....	2,7	0,3	0,3	1,1	—	—	—	—	—	—	—	—	—	—	21	—
Mayo.....	2,3	0,6	0,6	1,2	—	—	—	—	—	—	—	—	—	—	24	2
Junio.....	5,7	5,7	5,7	5,7	26,0	17,0	29	5	—	—	—	—	—	—	12	16
Julio.....	4,2	2,2	2,2	2,9	32,5	24,0	31	2	—	—	—	—	—	—	18	7
Agosto....	4,2	1,0	1,0	2,1	—	—	—	—	—	—	—	—	—	—	18	3
Septbre..	3,0	2,7	2,7	2,8	48,7	41,7	1	2	—	—	—	—	—	—	20	7
Octubre..	4,5	0,0	0,0	1,5	1,0	1,0	16	1	—	—	—	—	—	—	17	—
Novbre...	3,3	0,0	0,0	1,1	—	—	—	—	—	—	—	—	—	—	20	—
Dicbre...	2,6	0,5	0,4	1,2	—	—	—	—	—	—	—	—	—	—	23	1
Año.....	3,4	1,1	1,1	1,9	108,2	41,7	1-IX	10	—	—	—	—	—	1	237	36

MESES	FRECUENCIA DE LOS VIENTOS																
	N	NNE	NE	ENE	E	ESE	SE	SSE	S	SSW	SW	WSW	W	WNW	NW	NNW	C
Enero...	—	—	—	—	—	—	—	—	—	—	11	—	—	—	1	—	81
Febrero...	—	—	—	—	—	—	—	—	—	—	—	—	—	—	—	—	84
Marzo....	—	—	—	—	—	—	—	—	—	—	30	—	—	—	1	—	62
Abril....	—	—	—	—	—	—	—	—	—	—	21	—	—	—	10	—	59
Mayo.....	—	—	—	—	—	—	—	—	—	—	20	—	—	—	11	—	62
Junio.....	—	—	—	—	—	—	—	—	—	—	19	—	—	—	11	—	60
Julio.....	—	—	—	—	—	—	—	—	—	—	18	—	—	—	15	—	60
Agosto...	—	—	—	—	—	—	—	—	—	—	22	—	—	—	9	—	62
Septbre..	—	—	—	—	—	—	—	—	—	—	22	—	—	—	17	—	51
Octubre..	—	—	—	—	—	—	—	—	—	—	35	—	—	—	—	—	58
Novbre...	—	—	—	—	—	—	—	—	—	—	29	—	—	—	—	—	61
Dicbre...	—	—	—	—	—	—	—	—	—	—	26	1	5	—	—	—	61
Año.....	—	—	—	—	—	—	—	—	—	—	253	1	5	—	75	—	761

Latitud 32° 50' S

LOS ANDES

Longitud 70° 37' W

MESES	TEMPERATURA °C										
	7a	2p	9p	Media	Máxima media	Mínima media	Oscilac. diaria	Máxima absoluta	Fecha	Mínima absoluta	Fecha
Enero....	16,5	30,0	18,8	21,0	30,6	11,3	19,3	33,5	20,25	8,5	1
Febrero...	16,0	30,2	19,3	21,2	30,9	11,8	19,1	34,0	12	9,2	8,9
Marzo....	13,7	28,0	17,3	19,1	28,8	10,2	18,6	33,6	2	7,0	varios
Abril.....	10,4	25,8	14,1	16,1	26,2	7,3	18,9	31,5	10	4,2	25
Mayo.....	6,9	20,2	10,4	11,9	20,7	4,6	16,1	28,5	16	-1,8	21
Junio.....	5,4	14,4	7,2	8,6	15,3	3,0	12,3	24,0	24	-2,5	23,30
Julio.....	4,2	16,1	7,1	8,6	17,1	1,7	15,4	28,5	25	-5,0	6
Agosto...	6,9	18,6	10,8	11,8	19,9	4,5	15,4	29,5	21	-2,8	1
Septbre...	7,3	16,7	9,2	10,6	17,7	4,3	13,4	26,5	21	-1,0	14
Octubre...	11,5	23,1	12,9	15,1	23,7	6,4	17,3	29,5	4,10	4,2	28
Novbre...	13,4	24,3	14,8	16,8	25,4	8,5	16,9	31,0	23	3,5	6
Dicbre ...	18,6	31,1	20,1	22,5	31,6	12,4	19,2	34,3	17	7,5	3
Año.....	10,9	23,2	13,5	15,3	24,0	7,2	16,8	34,3	17-XII	-5,0	6-VII

MESES	PRESION ATMOSFERICA A 0° y 45° DE LATITUD mm					HUMEDAD ABSOLUTA mm				HUMEDAD RELAT. %				
	Media	Máxima	Fecha	Mínima	Fecha	7a	2p	9p	Media	7a	2p	9p	Media	Mínima
Enero....	690,5	694,3	8	687,8	20	9,5	8,8	9,0	9,1	68	29	56	51	15
Febrero...	90,1	92,2	8	86,9	27	9,9	9,9	9,9	9,9	74	32	60	55	14
Marzo...	90,7	95,3	23	87,0	7	8,6	8,6	8,7	8,6	73	31	60	54	12
Abril.....	90,4	93,9	24	87,0	10	6,8	7,6	7,8	7,4	72	33	65	57	14
Mayo.....	91,5	95,5	24	87,8	21	6,1	6,6	6,9	6,5	81	40	73	65	22
Junio.....	91,7	95,5	22	87,9	3	5,8	6,7	6,1	6,2	85	60	77	74	23
Julio.....	92,3	97,8	5	88,1	30	4,8	5,7	5,4	5,3	77	47	72	65	19
Agosto...	92,3	96,1	9	87,9	28	6,0	6,5	6,5	6,3	81	47	69	66	12
Septbre...	93,0	98,6	14	88,9	2	6,7	6,8	6,9	6,8	87	51	80	73	25
Octubre...	91,6	95,3	5	87,4	22	7,7	7,3	7,7	7,6	76	37	70	61	19
Novbre...	90,9	93,9	5	85,1	8	8,6	7,4	8,3	8,1	76	35	66	59	12
Dicbre ...	89,9	94,6	2	86,7	varios	9,6	8,8	9,4	9,3	59	26	54	46	16
Año.....	691,2	698,6	14-VIII	685,1	8-XI	7,5	7,6	7,7	7,6	76	39	67	61	12

LOS ANDES

H 816 m

MESES	NEBULOSIDAD				AGUA CAIDA mm				Evaporación mm	NUMERO DE DIAS CON						
	7a	2p	9p	Media	Suma	Máx. diaria	Fecha	N.o de días de lluvia		Nieve	Granizo	Tem. eléc	Helada	Nebolina	Cielo despejado	Cielo nublado
Enero...	0,2	1,0	0,5	0,5	0,0	0,0	2	—	84,5	—	—	—	—	—	28	—
Febrero...	1,1	1,8	1,3	1,4	0,0	0,0	14	—	71,8	—	—	—	—	—	21	—
Marzo...	1,6	3,3	1,2	2,0	4,1	4,1	23	1	67,9	—	—	1	—	—	15	1
Abril...	2,5	2,8	2,4	2,5	13,9	13,9	30	1	54,9	—	—	1	—	2	9	2
Mayo.....	3,9	4,1	2,6	3,5	17,6	15,6	23	4	37,1	—	—	—	3	1	13	7
Junio.....	6,0	6,5	4,2	5,6	42,7	13,0	28	9	20,3	—	—	—	7	1	2	10
Julio.....	5,3	5,5	3,3	4,7	19,4	12,4	5	3	30,2	1	—	—	7	2	8	7
Agosto...	7,1	5,8	5,5	6,1	29,4	20,4	1	5	42,9	—	—	—	4	4	4	14
Septbre...	7,4	7,4	5,9	6,9	79,5	32,7	11	9	29,6	—	—	—	4	4	4	15
Octubre...	4,5	4,2	2,6	3,8	4,6	4,2	16	2	58,0	—	—	—	—	9	13	6
Novbre...	5,1	6,1	3,8	5,0	1,1	1,1	28	1	60,8	—	—	2	—	3	8	9
Dicbre...	1,3	1,9	0,1	1,1	—	—	—	—	98,4	—	—	—	—	—	19	—
Año.....	3,8	4,2	2,8	3,6	212,3	32,7	11-IX	35	656,4	1	—	4	25	26	144	71

MESES	FRECUENCIA DE LOS VIENTOS																
	N	NNE	NE	ENE	E	ESE	SE	SSE	S	SSW	SW	WSW	W	WNW	NW	NNW	C
Enero...	8	—	12	1	23	1	3	2	11	—	13	1	8	2	5	2	1
Febrero...	8	—	11	1	24	—	1	—	7	—	12	—	7	3	5	—	5
Marzo...	3	—	8	3	33	1	5	—	5	—	19	—	4	—	6	—	6
Abril...	5	—	7	1	32	1	5	—	8	—	11	—	8	—	2	—	10
Mayo.....	9	—	5	1	34	1	17	—	4	—	7	—	7	—	5	—	3
Junio.....	13	—	8	—	24	3	12	—	9	—	6	—	5	1	6	—	3
Julio.....	5	—	9	—	30	1	11	—	12	—	10	—	2	—	8	—	5
Agosto...	3	—	8	—	34	—	4	—	15	—	15	—	7	—	6	—	1
Septbre...	11	1	9	1	21	1	11	—	6	—	12	1	9	—	7	—	—
Octubre...	11	—	12	1	18	—	9	—	8	1	15	1	6	—	8	—	3
Novbre...	13	—	15	—	21	—	—	—	10	—	16	1	10	—	2	1	1
Dicbre...	7	—	9	1	29	1	—	—	5	1	19	1	14	1	2	—	3
Año.....	96	—	113	10	323	10	78	2	100	2	155	5	87	7	62	3	41

Latitud 33° 01' S

PUNTA ANGELES

Longitud 71° 38' W

MESES	TEMPERATURA °C										
	7a	2p	9p	Media	Máxima media	Mínima media	Oscilac. diaria	Máxima absoluta	Fecha	Mínima absoluta	Fecha
Enero....	14,2	20,0	16,1	16,6	21,5	12,2	9,3	26,0	8,24	10,0	8
Febrero..	14,3	20,0	16,4	16,8	21,8	12,7	9,1	26,5	26	11,0	9
Marzo....	14,1	20,3	16,6	16,9	22,0	12,8	9,2	27,2	18	9,6	17
Abril....	11,2	17,8	14,0	14,2	19,7	10,1	9,6	24,9	9	7,2	25
Mayo.....	10,1	16,0	12,5	12,8	18,0	8,6	9,4	24,0	15	5,2	21
Junio.....	10,1	14,3	11,2	11,7	15,7	8,6	7,1	21,2	18	3,5	23
Julio.....	9,4	13,8	10,9	11,2	15,3	8,0	7,3	24,0	25	3,8	6
Agosto...	10,1	14,9	11,9	12,2	16,4	8,8	7,6	22,5	27	4,8	16
Septbre..	10,0	15,0	11,6	12,0	16,2	8,7	7,5	20,7	25,29	4,7	2
Octubre..	11,0	16,3	12,8	13,2	17,6	9,5	8,1	20,8	10	6,8	10
Novbre...	13,5	18,4	14,7	15,3	19,6	11,2	8,4	23,5	23,27	8,2	1
Dicbre...	15,3	21,8	17,2	17,9	23,5	13,1	10,4	33,0	13	10,8	varios
Año.....	11,9	17,4	13,8	14,2	18,9	10,3	3,6	33,0	13-XII	3,5	23-VI

MESES	PRESION ATMOSFERICA A 0° y 45° DE LATITUD mm				HUMEDAD ABSOLUTA mm				HUMEDAD RELAT. %					
	Media	Máxima	Fecha	Mínima	Fecha	7a	2p	9p	Media	7a	2p	9p	Media	Mínima
Enero....	757,2	60,4	8	753,3	20	10,0	9,3	8,8	9,4	83	54	65	67	25
Febrero..	56,6	60,1	8	52,2	27	10,5	10,3	10,1	10,3	87	59	73	73	33
Marzo....	57,3	61,3	14	53,4	2	10,1	9,9	9,6	9,9	84	57	69	70	22
Abril....	57,2	61,5	24	53,5	3	8,5	8,8	8,8	8,7	86	60	75	74	34
Mayo.....	58,4	63,1	24	54,7	21,16	7,8	8,4	8,0	8,1	85	63	74	74	45
Junio.....	58,7	64,7	22,29	52,3	24	7,8	8,4	8,0	8,1	83	70	80	78	19
Julio.....	59,3	66,4	5	52,7	25	7,2	7,8	7,3	7,4	81	67	75	74	31
Agosto...	59,0	63,0	15	54,2	28	8,0	8,7	8,1	8,3	86	70	78	78	48
Septbre..	60,6	67,2	14	55,2	17	7,7	7,8	7,4	7,6	84	63	73	73	48
Octubre..	59,2	63,3	24	54,8	10	8,3	7,7	7,5	7,8	85	57	69	70	40
Novbre...	58,0	61,2	21	53,1	8	9,4	9,5	9,0	9,3	82	61	72	72	43
Dicbre...	56,2	62,3	2	51,8	13	10,4	10,0	9,2	9,9	80	54	65	66	19
Año.....	758,1	767,2	14-IX	751,8	13-XII	8,8	8,9	8,4	8,7	83	61	72	72	19

PUNTA ANGELES

H 41 m

MESES	NEBULOSIDAD				AGUA CAIDA mm				Evaporación mm	NUMERO DE DIAS CON						
	7a	2p	9p	Media	Suma	Máx. diaria	Fecha	No' de días de lluvias		Nieve	Granizo	Tem.élec	Helada	Nebolina	Cielo despejado	Cielo nublado
Enero....	5,9	1,5	0,5	2,6	—	—	—	—	41,9	—	—	—	—	5	13	—
Febrero..	6,0	3,2	1,7	3,6	—	—	—	—	26,9	—	—	—	—	7	11	3
Marzo....	5,0	2,8	1,9	3,2	2,3	2,3	23	1	34,0	—	—	—	—	11	13	3
Abril.....	4,0	3,6	3,6	3,7	64,1	25,3	30	4	26,0	—	—	—	—	16	11	3
Mayo.....	4,3	3,8	3,1	3,7	29,8	28,7	21	4	19,9	—	—	—	—	9	17	7
Junio.....	5,9	5,6	4,1	5,2	184,9	52,8	13	13	14,2	—	—	—	2	6	7	10
Julio.....	6,1	6,4	4,7	5,7	41,4	20,0	4	5	17,3	—	—	—	2	8	9	11
Agosto...	7,2	6,4	5,2	6,3	37,8	19,5	13	6	16,7	—	—	—	—	9	4	10
Septbre..	5,4	5,2	4,3	5,0	112,6	41,3	11	7	22,0	—	—	—	—	2	11	10
Octubre..	5,6	4,8	4,2	4,9	2,1	2,1	16	1	28,2	—	—	—	—	4	13	12
Novbre...	6,4	6,4	3,7	5,5	16,6	11,6	22	6	26,2	—	—	—	—	4	8	9
Dicbre...	3,9	2,7	1,4	2,7	0,2	0,1	21,22	2	48,9	—	—	—	—	4	19	3
Año.....	5,5	4,4	3,2	4,4	491,8	52,8	13-VI	49	322,2	—	—	—	4	85	136	81

MESES	FRECUENCIA DE LOS VIENTOS																
	N	NNE	NE	ENE	E	ESE	SE	SSE	S	SSW	SW	WSW	W	WNW	NW	NNW	G
Enero....	1	—	3	—	9	—	2	—	2	—	16	8	7	1	5	2	37
Febrero..	4	—	4	—	9	—	3	—	1	—	11	7	9	—	2	1	33
Marzo....	3	—	3	—	14	—	2	—	4	—	7	15	6	—	2	—	37
Abril.....	2	—	2	—	10	—	7	—	1	—	16	7	3	—	—	—	42
Mayo....	5	—	2	—	13	—	11	—	5	1	12	3	9	—	—	—	32
Junio.....	1	3	10	—	12	2	14	1	7	2	6	3	4	—	—	1	24
Julio.....	4	1	11	—	9	1	17	—	5	3	7	4	4	1	—	—	26
Agosto...	—	1	11	—	12	—	7	—	8	—	11	4	4	—	—	—	35
Septbre..	—	1	1	—	5	—	8	1	11	5	15	5	4	1	—	—	33
Octubre..	1	—	6	—	7	—	2	—	3	3	24	3	9	—	1	—	34
Novbre...	2	—	9	—	11	—	1	—	1	—	16	9	7	—	1	—	33
Dicbre...	2	—	1	—	6	—	2	—	3	3	23	4	10	1	2	—	36
Año	25	6	63	—	117	3	76	2	51	17	164	72	76	4	13	4	402

Latitud 33° 27' S

SANTIAGO

Longitud 70° 42' W

MESES	TEMPERATURA °C										
	7a	2p	9p	Media	Máxima media	Mínima media	Oscilac. diaria	Máxima absoluta	Fecha	Mínima absoluta	Fecha
Enero....	14,5	27,9	18,0	19,6	29,2	10,8	18,4	32,8	25	8,3	1
Febrero..	13,9	28,3	18,2	19,7	29,5	11,3	18,2	32,5	12	8,5	9
Marzo....	11,6	26,0	16,3	17,6	27,4	10,2	17,2	31,9	10	5,7	29
Abril.....	8,7	23,2	13,3	14,6	24,6	7,6	17,0	30,3	10	4,1	18
Mayo.....	6,0	17,5	9,6	10,7	18,9	5,0	13,9	26,4	16	-1,4	21
Junio.....	5,2	13,1	7,3	8,2	15,0	3,9	11,1	22,0	24	-2,3	23
Julio.....	3,7	13,2	6,5	7,5	14,8	2,5	12,3	25,8	25	-3,6	6
Agosto...	6,4	16,2	9,7	10,5	17,8	5,5	12,3	28,0	21	-0,4	1
Septbre...	6,8	14,4	9,0	9,8	15,3	5,2	10,1	21,8	21	-0,2	15
Octubre..	9,5	19,9	11,9	13,3	21,3	7,3	14,0	26,6	25	3,5	6
Novbre...	12,4	21,2	13,7	15,2	22,7	9,2	13,5	28,9	27	4,3	6
Dicbre...	16,7	28,9	19,0	20,9	30,1	11,8	18,3	32,9	7	7,0	15
Año.....	9,6	20,8	12,7	14,0	22,2	7,5	14,7	32,9	7-XII	-3,6	6-VII

MESES	PRESION ATMOSFERICA A 0° y 45° DE LATITUD mm					HUMEDAD ABSOLUTA mm				HUMEDAD RELAT. %				
	Media	Máxima	Fecha	Mínima	Fecha	7a	2p	9p	Media	7a	2p	9p	Media	Mínima
Enero....	715,1	718,7	6	712,0	20	9,0	9,5	8,6	9,0	73	34	56	54	22
Febrero..	14,5	17,9	11	10,5	18	9,5	10,3	9,5	9,8	81	37	61	59	22
Marzo....	15,8	19,8	14	12,3	7	9,0	9,5	9,3	9,3	87	39	67	64	17
Abril.....	15,8	19,4	24	13,2	10	7,5	8,3	8,3	8,0	88	41	73	67	22
Mayo.....	17,0	21,0	20	13,5	21	6,5	8,0	7,6	7,4	92	56	83	77	31
Junio.....	16,9	23,1	22	11,9	25	6,2	7,2	6,8	6,7	92	63	89	81	34
Julio.....	17,5	24,3	5	12,5	3	5,6	6,5	6,4	6,2	92	60	87	80	28
Agosto...	17,3	21,8	9	12,3	8	6,8	7,7	7,8	7,4	93	58	86	79	24
Septbre..	18,5	24,2	14	14,2	2	6,9	7,4	7,3	7,2	92	64	85	80	38
Octubre..	16,9	21,6	6	12,5	22	7,7	8,6	8,0	8,1	86	51	77	71	29
Novbre...	15,9	19,0	21	9,6	8	9,0	9,5	9,1	9,2	83	52	78	71	28
Dicbre...	14,7	21,2	2	11,3	16	9,7	10,2	9,2	9,7	69	35	56	53	22
Año.....	716,3	724,3	5-VII	709,6	8-XI	7,8	8,5	8,2	8,2	86	49	75	70	17

SANTIAGO

H 520 m

MESES	NEBULOSIDAD				AGUA CAIDA mm				Evaporación mm	NUMERO DE DIAS CON						
	7a	2p	9p	Media	Suma	Máx. diaria	Fecha	No. de días de lluvias		Nieve	Granizo	Tem.élec	Helada	Nebulina	Cielo despejado	Cielo nublado
Enero....	2,4	1,7	0,5	1,5	—	—	—	—	84,4	—	—	—	—	1	25	—
Febrero..	3,0	1,9	1,1	2,0	—	—	—	—	73,8	—	—	—	—	2	20	—
Marzo....	3,2	2,9	2,1	2,7	5,2	5,2	23	1	58,2	—	—	1	—	3	16	1
Abril.....	3,5	2,9	2,4	2,9	25,9	24,3	30	3	43,1	—	—	—	3	2	16	2
Mayo.....	5,5	4,7	4,4	4,9	35,1	22,2	23	7	20,1	—	—	—	13	18	11	9
Junio.....	6,9	6,1	3,9	5,6	65,6	25,3	2	14	11,6	—	—	—	9	23	5	7
Julio.....	6,4	6,4	4,9	5,9	24,3	8,7	4	10	14,7	—	—	—	12	19	9	12
Agosto...	7,2	6,1	6,0	6,4	22,2	9,9	25	10	19,6	—	—	—	4	14	5	14
Septbre..	7,9	7,5	6,2	7,2	167,7	44,4	10	10	16,4	—	1	1	—	13	1	15
Octubre..	5,6	5,0	4,5	5,0	6,6	4,5	16	5	35,8	—	—	—	—	2	9	11
Novbre...	5,9	6,5	4,3	5,6	24,2	19,7	22	6	38,6	—	—	—	—	6	8	10
Dicbre..	1,6	1,8	0,4	1,3	0,0	0,0	2	—	84,3	—	—	—	—	—	24	—
Año.....	4,9	4,4	3,4	4,2	376,8	44,4	10-IX	66	500,6	—	1	2	41	103	149	81

MESES	FRECUENCIA DE LOS VIENTOS																
	N	NNE	NE	ENE	E	ESE	SE	SSE	S	SSW	SW	WSW	W	WNW	NW	NNW	C
Enero....	—	—	—	—	—	—	3	1	37	1	20	1	8	—	3	—	19
Febrero..	—	—	1	—	—	—	1	1	40	2	10	—	2	—	—	1	26
Marzo....	1	—	—	—	—	—	3	—	28	3	11	1	2	—	—	—	44
Abril.....	—	—	—	—	—	2	—	—	26	—	11	—	—	1	—	—	50
Mayo.....	3	1	1	—	3	—	1	—	22	—	4	—	2	—	1	—	54
Junio.....	3	1	2	—	3	—	—	—	14	2	6	2	—	1	2	—	51
Julio.....	4	1	7	—	2	—	2	—	21	—	3	—	3	—	5	—	45
Agosto...	5	—	3	—	—	—	6	—	14	—	18	2	1	—	2	—	42
Septbre..	—	—	—	—	1	—	8	—	18	—	12	1	3	1	3	—	43
Octubre..	2	—	1	—	—	—	2	—	22	—	25	—	1	—	1	—	39
Novbre...	—	—	1	—	1	—	6	—	24	—	17	1	7	—	—	—	33
Dicbre..	—	—	—	—	—	—	5	1	25	1	19	2	3	—	—	—	37
Año.....	18	3	16	—	10	2	37	3	291	9	156	10	32	4	17	1	483

Latitud 33° 37' S

JUAN FERNANDEZ

Longitud 78° 50' W

MESES	TEMPERATURA °C										
	7a	2p	9p	Media	Máxima media	Mínima media	Oscilac. diaria	Máxima absoluta	Fecha	Mínima absoluta	Fecha
Enero.	17,6	20,5	18,2	18,6	20,9	15,5	5,4	24,0	18	13,0	30
Febrero..	17,8	20,5	18,4	18,8	21,2	15,9	5,3	25,7	23	13,2	1
Marzo	17,6	20,5	18,5	18,8	21,0	16,0	5,0	24,0	1	13,9	16
Abril.....	16,1	19,2	17,4	17,5	19,9	14,6	5,3	23,8	4	11,0	30
Mayo.....	14,8	16,8	15,3	15,6	17,6	12,3	5,3	20,1	16	9,8	25
Junio.....	12,9	14,5	13,2	13,4	15,5	10,5	5,0	19,2	7,8	7,5	15
Julio.....	13,3	14,5	13,6	13,7	15,0	11,1	3,9	18,0	24	7,5	31
Agosto..	12,5	14,4	13,1	13,3	14,8	10,1	4,7	17,8	26	6,2	2
Septbre..	11,3	13,5	11,9	12,2	13,9	9,2	4,7	16,6	5	6,9	11
Octubre..	12,3	14,5	12,4	12,9	14,8	9,9	4,9	16,9	8	8,9	19
Novbre..	13,9	15,3	14,0	14,3	17,0	11,5	5,5	19,5	18	8,3	14
Dicbre ...	17,5	19,4	17,5	18,0	20,5	14,7	5,8	23,7	25	11,5	14
Año.....	14,8	16,9	15,3	15,6	17,7	12,6	5,1	25,7	23-II	6,2	2-VIII

MESES	PRESION ATMOSFERICA A 0° y 45° DE LATITUD mm					HUMEDAD ABSOLUTA mm				HUMEDAD RELAT. %				
	Media	Máxima	Fecha	Mínima	Fecha	7a	2p	9p	Media	7a	2p	9p	Media	Mínima
Enero.	761,8	767,0	7	756,1	27	11,0	11,9	11,5	11,5	73	66	73	71	51
Febrero..	61,6	65,7	18	57,6	27	11,2	11,8	11,2	11,4	74	66	72	71	54
Marzo ...	61,2	66,8	17	56,8	22	11,3	12,0	11,7	11,6	75	67	72	71	56
Abril.....	60,1	64,5	13,16	55,0	10	10,7	11,7	11,2	11,2	77	70	75	74	51
Mayo.....	61,7	65,9	6	53,5	31	9,6	10,1	9,8	9,8	75	70	74	73	48
Junio.....	61,7	72,1	22	49,5	11	8,4	8,6	8,0	8,3	74	69	70	71	41
Julio.....	62,1	72,1	5	52,8	28	9,4	9,8	9,5	9,6	82	79	82	81	54
Agosto...	61,3	68,2	15	53,8	12	10,4	10,1	10,6	10,4	84	82	94	90	70
Septbre..	64,0	73,0	15	54,9	6	9,5	8,7	10,1	9,4	98	75	97	90	56
Octubre..	62,9	68,8	1	54,8	18	10,5	9,6	10,5	10,2	99	77	97	91	58
Novbre...	59,3	66,3	22	49,1	8	9,7	10,2	9,9	9,9	82	78	83	81	55
Dicbre ...	61,1	67,0	2	57,2	14	11,8	12,4	12,1	12,1	79	73	81	78	59
Año.....	761,6	773,0	15-IX	49,1	8-XI	10,3	10,6	10,5	10,5	82	73	81	79	41

JUAN FERNANDEZ

H 10 in

MESES	NEBULOSIDAD				AGUA CAIDA mm				Evaporación mm	NUMERO DE DIAS CON						
	7a	2p	9p	Media	Suma	Máx. diaria	Fecha	N.o de dias de lluvia		Nieve	Granizo	Tem. eléc	Helada	Nebolina	Cielo despejado	Cielo nublado
Enero....	6,6	4,9	5,2	5,6	42,9	12,3	15	11	14,7	—	—	—	—	1	3	6
Febrero...	6,0	4,8	3,8	4,9	8,7	8,7	10	1	16,4	—	—	—	—	—	4	1
Marzo....	6,5	6,7	6,5	6,6	39,6	10,9	25	7	15,0	—	—	—	—	2	3	7
Abril.....	6,5	6,0	7,1	6,5	86,3	21,8	27	12	9,1	—	—	—	—	3	—	9
Mayo.....	6,2	7,4	6,3	6,6	132,0	37,8	14	14	11,1	—	—	—	—	4	3	11
Junio.....	7,0	6,7	6,3	6,7	206,2	38,4	12	22	10,7	—	—	—	—	2	2	12
Julio.....	7,5	6,7	5,9	6,7	72,0	11,6	2	11	7,7	—	—	—	—	5	1	12
Agosto...	6,8	7,4	7,0	7,1	82,2	14,5	3	12	4,6	—	—	—	—	2	1	11
Septbre...	7,3	6,7	7,3	7,1	76,5	32,2	5	11	5,3	—	—	—	—	—	—	8
Octubre...	8,1	6,5	7,1	7,2	31,8	13,1	18	4	—	—	—	—	—	—	—	6
Novbre...	8,9	8,2	7,3	8,1	194,3	70,3	4	17	12,0	—	—	—	—	3	—	16
					15,8	10,9	1	3	23,3	—	—	—	—	1	3	7

FRECUENCIA DE LOS VIENTOS

MESES	FRECUENCIA DE LOS VIENTOS													C			
	N	NNE	NE	ENE	E	ENE	E	ENE	E	ENE	E	ENE	E				
Enero...	—	—	—	—	—	—	—	—	—	—	—	—	—	40			
Febrero...	—	—	—	—	—	—	—	—	—	—	—	—	—	31			
Marzo....	—	—	—	—	—	—	—	—	—	—	—	—	—	37			
Abril.....	1	—	—	—	—	—	—	—	—	—	—	—	—	37			
Mayo.....	—	—	—	—	—	—	—	—	—	—	—	—	—	41			
Junio.....	—	—	—	—	—	—	—	—	—	—	—	—	—	20			
Julio.....	—	—	—	—	1	—	—	—	—	—	—	—	—	40			
Agosto...	3	—	4	—	—	—	—	—	—	—	—	—	—	26			
Septbre...	3	—	—	—	—	—	—	—	—	—	—	—	—	28			
Octubre...	—	—	—	—	—	—	—	—	—	—	—	—	—	21			
Novbre...	3	—	3	—	—	—	—	—	—	—	—	—	—	7			
Dicbre...	6	—	—	—	—	—	—	—	—	—	—	—	—	20			
Año.....	16	—	7	—	1	4	99	53	224	32	61	2	110	—	32	1	348

EL TENIENTE

H 2134 m

MESES	NEBULOSIDAD				AGUA CAIDA mm				Evaporación mm	-NUMERO DE DIAS CON						
	7a	2p	9p	Media	Suma	Máx. diaria	Fecha	No. de días de lluvias		Nieve	Granizo	Tem. eléc	Helada	Neblina	Cielo despejado	Cielo nublado
Enero	1,0	3,4	0,0	1,5	—	—	—	—	135,3	—	—	—	—	—	24	—
Febrero...	0,3	2,6	0,6	1,2	—	—	—	—	101,6	—	—	—	—	—	17	—
Marzo....	2,3	3,7	2,2	2,7	36,8	17,0	15	3	—	—	—	—	1	16	2	
Abril....	2,1	2,7	1,5	2,1	37,1	35,0	30	2	—	—	—	—	—	21	3	
Mayo....	4,1	4,3	3,8	4,1	153,0	43,0	1	10	—	—	1	—	—	16	10	
Junio....	6,7	6,6	5,9	6,4	116,6	20,4	28	13	47,3	9	—	—	—	6	14	
Julio....	5,1	4,9	3,4	4,5	111,7	26,6	4	7	90,5	5	—	—	—	15	10	
Agosto...	5,3	5,4	4,9	5,2	119,5	31,4	25	11	84,7	7	—	1	2	11	13	
Septbre...	6,6	7,4	6,4	6,8	306,6	84,7	9	10	52,4	9	—	—	—	4	13	
Octubre...	3,4	4,5	2,3	3,4	6,0	4,8	17	2	111,9	1	—	—	—	16	4	
Novbre...	5,4	7,1	4,1	5,5	144,3	70,8	22	9	87,7	3	2	—	—	8	12	
Dicbre ...	1,3	2,7	0,0	1,3	11,7	7,5	2	2	139,1	—	1	—	—	23	—	
Año	3,6	4,6	2,9	3,7	1043,3	84,7	9-IX	69	—	41	3	2	2	3	177	81

MESES	FRECUENCIA DE LOS VIENTOS																
	N	NNE	NE	ENE	E	ESE	SE	SSE	S	SSW	SW	WSW	W	WNW	NW	NNW	C
Enero ...	—	—	2	—	10	—	5	—	4	—	22	—	—	—	1	—	9
Febrero...	—	—	3	—	3	—	3	—	24	—	18	—	3	—	—	—	9
Marzo....	—	—	5	—	1	—	—	—	1	—	23	—	10	—	3	—	38
Abril....	—	—	4	—	—	—	—	—	—	—	11	—	12	—	—	—	63
Mayo....	1	—	1	—	—	—	—	—	1	—	4	—	3	—	1	—	82
Junio....	1	—	4	—	6	—	1	—	2	—	4	—	1	—	1	—	70
Julio....	2	1	10	1	7	—	—	—	1	—	1	—	4	—	—	—	66
Agosto...	1	—	3	—	5	—	1	—	1	—	1	—	4	—	1	—	74
Septbre...	—	—	1	—	1	—	—	—	—	—	1	—	5	—	—	—	82
Octubre...	—	—	2	—	—	—	—	—	—	—	7	—	13	—	3	—	68
Novbre...	—	—	1	—	—	—	—	—	—	—	2	—	16	—	—	—	71
Dicbre ...	—	—	—	—	1	—	—	—	1	—	5	—	35	—	2	—	49
Año.....	5	1	36	1	34	—	10	—	75	—	99	—	106	—	12	—	681

Latitud 35° 36' S

PUNTA CARRANZA

Longitud 72° 38' W

MESES	TEMPERATURA °C										
	7a	2p	9p	Media	Máxima media	Mínima media	Oscilac. diaria	Máxima absoluta	Fecha	Mínima absoluta	Fecha
Enero....	13,9	17,2	13,8	14,7	18,6	11,4	7,2	22,5	23	10,2	7
Febrero...	13,7	16,2	13,7	14,3	17,3	11,2	6,1	19,5	4,10	9,1	19
Marzo....	13,4	15,5	13,9	14,2	17,2	11,4	5,8	20,6	9	10,0	varios
Abril.....	12,6	14,3	13,0	13,2	16,2	10,3	5,9	17,8	1	7,5	14
Mayo.....	9,6	12,6	11,0	11,1	14,3	7,9	6,4	16,9	1	3,2	22
Junio.....	9,9	11,7	10,7	10,8	13,8	7,6	6,2	16,9	24	1,1	22
Julio.....	9,5	11,6	10,4	10,5	13,2	7,6	5,6	16,9	25	3,0	5
Agosto...	9,8	12,2	10,8	10,9	13,8	7,8	6,0	18,0	28	4,2	4,15
Septbre...	9,4	12,9	10,9	11,0	14,2	7,5	6,7	16,7	28	4,2	25
Octubre...	10,2	13,9	11,5	11,8	14,8	8,5	6,3	17,8	28	5,8	10
Novbre...	12,9	14,9	13,0	13,5	16,2	10,4	5,8	19,9	2	8,0	25
Dicbre ...	15,0	17,1	14,3	15,2	18,3	11,9	6,4	23,9	28	10,0	varios
Año.....	11,7	14,2	12,2	12,6	15,6	9,4	6,2	23,9	28-XII	1,1	22-VI

MESES	PRESION ATMOSFERICA A 0° y 45° DE LATITUD mm					HUMEDAD ABSOLUTA mm				HUMEDAD RELAT. %				
	Media	Máxima	Fecha	Mínima	Fecha	7a	2p	9p	Media	7a	2p	9p	Media	Mínima
Enero...	757,5	762,6	6	752,8	20	10,0	11,2	10,4	10,5	85	77	90	84	62
Febrero...	56,7	60,3	18	53,1	12	10,1	10,8	10,3	10,4	88	79	89	85	68
Marzo...	58,1	63,2	27	54,3	7	10,3	11,2	10,4	10,6	90	85	89	88	72
Abril.....	58,0	61,1	15	53,0	29	9,6	10,3	9,7	9,9	89	85	87	87	61
Mayo.....	59,1	64,2	24	51,0	3	8,0	9,4	8,5	8,6	88	86	87	87	57
Junio.....	59,1	68,9	22	51,2	11	8,2	8,9	8,3	8,5	89	87	87	88	62
Julio.....	59,7	68,3	5	51,1	31	8,0	8,8	8,3	8,4	90	87	88	88	60
Agosto...	60,6	66,1	15	53,3	12	8,3	9,4	8,7	8,8	90	89	90	90	60
Septbre...	61,5	68,2	15	55,8	6	7,8	9,4	8,6	8,6	89	86	89	88	62
Octubre...	59,9	65,6	5	54,9	22	8,3	9,3	8,5	8,7	89	79	85	84	65
Novbre...	58,1	62,8	22	53,2	8	9,8	10,5	9,8	10,0	89	83	88	87	54
Dicbre ...	57,3	64,7	2	53,4	13	10,8	11,7	10,3	10,9	85	81	87	84	70
Año.....	758,8	768,9	22-VI	751,0	31-V	9,1	10,1	9,3	9,5	89	84	88	87	54

PUNTA CARRANZA

H 30 m

MESES	NEBULOSIDAD				AGUA CAIDA mm				Evaporación mm	NUMERO DE DIAS CON						
	7a	2p	9p	Media	Suma	Máx. diaria	Fecha	N.º de días de lluvia		Nieve	Granizo	Tem. eléc	Helada	Nebolina	Cielo despejado	Cielo nublado
Enero....	3,4	1,8	2,2	2,5	12,4	9,4	6	3	30,9	—	—	—	—	5	17	3
Febrero..	5,1	3,5	4,2	4,3	—	—	—	—	24,7	—	—	—	—	8	11	7
Marzo....	4,0	4,7	3,5	4,1	55,6	52,8	24	5	22,9	—	—	—	—	13	13	6
Abril....	4,9	4,8	4,1	4,6	55,8	14,3	22	8	21,4	—	—	—	—	13	9	10
Mayo.....	4,9	5,4	4,5	4,9	170,6	53,4	30	11	22,7	—	—	—	—	5	11	9
Junio.....	6,1	5,9	4,7	5,6	193,1	80,9	1	13	20,2	—	—	—	—	3	9	13
Julio.....	6,9	6,4	6,7	6,7	78,2	21,7	17	11	22,3	—	—	—	—	9	7	17
Agosto..	4,9	4,8	5,7	5,1	98,9	22,8	23	8	22,2	—	—	—	—	10	1	12
Septbre..	5,8	4,7	3,5	4,7	41,8	24,4	7	5	19,3	—	—	—	—	1	7	5
Octubre..	6,1	4,4	3,2	4,6	0,0	0,0	20	—	24,6	—	—	—	—	8	11	9
Novbre...	6,6	6,3	4,9	5,9	102,5	28,5	13	10	22,4	—	—	—	—	3	8	14
Dicbre..	2,8	2,2	1,0	2,0	—	—	—	—	28,7	—	—	—	—	9	20	2
Año.....	5,1	4,6	4,0	4,6	808,9	80,9	1-VI	71	282,3	—	—	—	—	87	134	107

MESES	FRECUENCIA DE LOS VIENTOS																
	N	NNE	NE	ENE	E	ESE	SE	SSE	z	SSW	SW	WSW	W	WNW	NW	NNW	C
Enero....	5	—	—	—	—	—	—	—	14	22	37	—	1	—	10	—	4
Febrero..	16	2	3	—	—	—	—	—	10	16	24	—	—	—	2	—	11
Marzo....	4	—	14	—	—	—	1	1	3	9	47	—	1	—	5	—	8
Abril....	20	—	11	—	—	—	4	—	9	9	31	—	—	—	—	—	6
Mayo.....	14	—	17	1	1	—	10	—	5	2	37	—	1	—	—	—	5
Junio.....	7	2	36	—	—	—	13	—	8	10	11	—	—	—	—	—	3
Julio.....	20	—	16	—	1	—	11	3	6	11	14	—	—	—	5	1	5
Agosto..	13	—	15	—	—	—	16	2	9	3	18	—	1	—	4	—	12
Septbre..	8	—	12	—	1	—	8	3	9	4	36	—	1	—	1	1	6
Octubre..	11	—	10	—	—	—	5	—	5	6	40	—	—	—	2	—	14
Novbre...	12	2	20	—	2	—	1	—	7	2	34	—	1	—	1	—	8
Dicbre..	1	—	1	—	—	—	1	—	20	13	39	—	—	—	1	—	17
Año.....	131	6	155	1	5	—	70	9	105	107	368	—	6	—	31	2	99

Latitud 36° 37' S

PUNTA TUMBES

Longitud 73° 06' W

MESES	TEMPERATURA °C										
	7a	2p	9p	Media	Máxima media	Minima media	Oscilac. diaria	Máxima absoluta	Fecha	Minima absoluta	Fecha
Enero	13,8	17,1	13,7	14,6	19,8	10,0	9,8	21,9	10	8,4	11
Febrero..	13,8	16,9	13,9	14,6	18,9	10,5	8,4	21,2	28	9,0	16,26
Marzo....	13,2	16,8	13,4	14,2	18,2	11,0	7,2	24,4	7	8,5	3,28
Abril.....	11,8	15,2	12,5	13,0	16,8	9,9	6,9	19,4	2	6,5	14
Mayo.....	9,6	13,0	10,7	11,0	14,5	7,6	6,9	17,5	3	2,2	21
Junio.....	9,1	11,9	9,9	10,2	13,4	6,9	6,5	16,2	24	1,0	23
Julio.....	9,0	11,6	10,2	10,2	13,8	7,5	6,3	20,0	28	3,0	6
Agosto ..	8,9	12,1	9,8	10,2	13,7	6,9	6,8	18,0	28	2,4	16
Septbre..	8,5	12,3	9,6	10,0	13,4	7,0	6,4	15,6	28	4,0	15
Octubre..	9,5	13,9	10,4	11,0	14,4	7,4	7,0	16,0	8,21	4,0	9
Novbre...	11,6	14,5	12,2	12,6	15,2	9,6	5,6	17,6	26	7,5	23
Dicbre ...	14,2	18,1	14,6	15,4	18,9	11,8	7,1	21,8	26	9,0	4
Año.....	11,2	14,4	11,7	12,2	15,9	8,9	7,0	24,4	7-III	1,0	23-VI

MESES	PRESION ATMOSFERICA A 0° y 45° DE LATITUD mm					HUMEDAD ABSOLUTA mm				HUMEDAD RELAT. %				
	Media	Máxima	Fecha	Minima	Fecha	7a	2p	9p	Media	7a	2p	9p	Media	Minima
Enero ...	750,5	756,7	7	747,0	27	9,9	11,0	9,6	10,2	85	75	85	82	42
Febrero..	49,6	53,4	8	45,6	13	9,7	10,3	9,8	9,9	84	73	83	80	48
Marzo....	50,6	55,6	27,28	46,1	7	9,9	10,8	10,3	10,3	89	76	90	85	30
Abril.....	50,2	54,0	23	45,4	10	9,2	7,1	9,4	8,6	89	79	87	85	53
Mayo.....	51,5	58,1	20	42,9	31	7,9	8,9	8,2	8,3	86	79	84	83	40
Junio.....	51,5	61,8	22	42,4	12	7,6	8,4	7,6	7,9	87	81	83	84	28
Julio.....	51,5	61,8	5	43,1	31	7,8	9,8	8,2	8,3	89	87	88	88	53
Agosto...	51,8	59,3	15	42,7	12	7,5	8,1	7,9	7,8	86	78	86	83	42
Septbre..	53,7	61,2	15	45,8	6	7,1	7,8	7,4	7,4	85	73	83	80	49
Octubre..	52,6	58,4	6	47,3	18	7,6	8,7	8,0	8,1	85	74	85	81	60
Novbre...	50,4	55,8	22	43,3	9	8,8	9,9	9,2	9,3	87	81	87	85	58
Dicbre ...	50,0	57,5	2	46,2	varios	10,2	12,0	10,3	10,8	85	77	83	82	64
Año.....	751,2	761,8	22-VI 5-VII	742,4	12-VI	8,6	9,3	8,8	8,9	86	78	85	83	28

PUNTA TUMBES

H 91 m

MESES	NEBULOSIDAD				AGUA CAIDA mm				Evaporación mm	NUMERO DE DIAS CON						
	7a	2p	9p	Media	Suma	Máx. diaria	Fecha	No. de días de lluvias		Nieve	Granizo	Tem.élec	Helada	Nebulina	Cielo despejado	Cielo nublado
Enero...	3,2	2,9	1,5	2,5	15,5	14,0	6	2	16,9	—	—	—	—	9	20	3
Febrero..	3,1	3,8	2,4	3,1	—	—	—	—	13,1	—	—	—	—	12	15	4
Marzo....	5,1	4,3	5,4	4,9	20,3	17,5	24	2	13,3	—	—	—	—	20	9	7
Abril.....	6,0	5,3	4,7	5,3	63,8	25,4	28	11	10,8	—	—	—	—	14	7	9
Mayo.....	5,6	5,7	4,7	5,3	58,6	21,0	30	13	10,2	—	1	—	—	10	10	11
Junio.....	5,5	5,7	5,2	5,5	68,1	15,3	1	16	5,2	—	—	—	1	6	10	12
Julio.....	7,5	7,2	6,7	7,1	44,5	8,5	16	18	6,7	—	—	—	—	15	4	18
Agosto...	5,4	5,4	4,3	5,0	36,4	18,2	30	12	10,5	—	—	—	—	12	11	10
Septbre...	6,3	5,5	4,5	5,4	45,1	16,7	7	12	13,0	—	2	—	—	2	6	9
Octubre..	5,4	4,4	2,6	4,1	19,9	14,8	19	9	14,6	—	—	—	—	6	14	6
Novbre...	6,7	6,3	6,0	6,3	58,4	22,0	21	12	15,5	—	—	—	—	7	6	13
Dicbre ..	2,9	1,8	2,0	2,2	1,8	1,8	1	1	26,5	—	—	—	—	5	19	1
Año.....	5,2	4,8	4,2	4,7	432,4	25,4	28-IV	108	156,3	—	3	—	1	118	131	103

MESES	FRECUENCIA DE LOS VIENTOS																
	N	NNE	NE	ENE	E	ESE	SE	SSE	S	SSW	SW	WSW	W	WNW	NW	NNW	C
Enero..	7	—	1	—	—	—	—	—	50	3	4	—	3	—	4	—	21
Febrero..	6	—	—	—	—	—	1	—	44	—	5	—	7	—	4	—	17
Marzo...	14	—	3	—	5	—	1	—	32	—	11	—	7	—	2	—	18
Abril....	22	—	2	—	2	—	1	—	27	—	8	—	9	—	2	—	17
Mayo.....	13	—	4	—	4	—	3	—	21	—	7	—	10	—	5	—	26
Junio.....	32	—	3	—	1	—	12	—	21	—	2	—	2	—	7	—	10
Julio.....	20	—	11	—	3	—	—	—	16	—	5	—	15	—	3	—	20
Agosto...	10	—	3	—	2	—	4	—	29	—	6	—	12	—	5	—	22
Septbre...	4	—	4	—	1	—	—	—	27	—	9	—	13	—	8	—	24
Octubre..	12	—	—	—	—	—	—	—	40	—	4	—	6	—	6	—	25
Novbre...	20	—	1	—	1	—	—	—	37	—	3	—	5	2	7	—	14
Dicbre ...	1	—	—	—	1	—	—	1	11	4	60	3	3	—	2	—	7
Año.....	161	—	32	—	20	—	22	1	355	7	124	3	92	2	55	—	221

Latitud 37° 08' S

PUNTA LAVAPIE

Longitud 73° 35' W

MESES	TEMEPRATURA °C										
	7a	2p	9p	Media	Máxima media	Mínima media	Oscilac. diaria	Máxima absoluta	Fecha	Mínima absoluta	Fecha
Enero....	14,6	17,4	15,4	15,7	20,1	7,4	12,7	25,0	21	5,0	5
Febrero..	14,8	17,3	15,1	15,6	21,3	7,7	13,6	24,0	24	4,8	14
Marzo....	14,1	16,9	14,4	15,0	18,8	9,8	9,0	28,7	7	7,2	3
Abril.....	12,7	14,5	12,8	13,2	17,7	9,7	8,0	21,0	10	6,4	13
Mayo.....	10,5	13,0	11,8	11,8	15,6	8,1	7,5	17,0	21	4,0	20,21
Junio.....	10,5	12,4	11,1	11,3	15,4	7,5	7,9	20,0	24	3,8	22
Julio.....	9,7	11,6	10,1	10,4	13,2	8,1	5,1	17,0	1,26	4,5	5
Agosto...	9,2	11,9	10,1	10,3	13,2	7,2	6,0	19,3	18	4,0	4,16
Septbre..	9,5	11,8	9,9	10,3	13,9	7,5	6,4	17,0	28	4,2	1
Octubre..	11,1	13,4	11,2	11,7	16,6	8,7	7,9	18,8	11	6,0	9
Novbre...	12,4	14,2	12,5	12,9	17,2	10,2	7,0	20,0	19,26	8,8	6
Dicbre ...	15,6	18,0	15,4	16,1	19,6	12,6	7,0	22,0	varios	9,8	3
Año.....	12,1	14,4	12,5	12,9	16,9	8,7	8,2	28,7	7-III	3,8	22-VI

MESES	PRESION ATMOSFERICA A 0° y 45° DE LATITUD mm				HUMEDAD ABSOLUTA mm				HUMEDAD RELAT. %					
	Media	Máxima	Fecha	Mínima	Fecha	7a	2p	9p	Media	7a	2p	9p	Media	Mínima
Enero....	757,8	762,7	1	753,3	30	9,8	10,6	10,1	10,2	79	72	78	76	32
Febrero..	56,9	59,8	23	52,3	12	9,9	10,9	9,9	10,2	80	75	79	78	39
Marzo....	57,6	63,2	27	52,8	7	10,2	11,1	10,1	10,5	86	79	84	83	34
Abril.....	55,9	63,0	9	52,4	29	10,1	10,7	9,8	10,2	90	85	87	87	68
Mayo.....	58,6	63,3	20	52,3	29	8,5	9,5	8,8	8,9	88	86	85	86	61
Junio.....	58,5	68,7	23	47,9	11	8,3	9,2	8,6	8,7	88	85	86	86	55
Julio.....	59,0	69,6	5	50,5	3	8,3	9,1	8,4	8,6	90	90	91	90	52
Agosto...	59,5	67,1	15	50,9	12	7,6	8,9	8,1	8,2	88	86	88	87	53
Septbre..	61,0	68,3	15	55,2	7	7,6	8,3	7,6	7,8	85	81	81	83	59
Octubre..	60,1	66,1	6	54,3	18	7,6	8,2	8,7	8,2	77	72	88	79	30
Novbre...	57,9	63,6	22	51,1	9,12	9,4	9,6	9,5	9,5	88	80	88	85	57
Dicbre ...	58,6	63,3	5 y 6	54,2	16	10,3	10,8	10,7	10,6	79	70	82	77	46
Año.....	758,4	769,6	5-VII	747,9	11-VI	8,9	9,7	9,2	9,3	84	80	85	83	30

PUNTA LAVAPIE

H 46 m

MESES	NEBULOSIDAD				AGUA CAIDA mm				Evaporación mm	NUMERO DE DIAS CON						
	7a	2p	9p	Media	Suma	Máx. diaria	Fecha	No. de días de lluvias		Nieve	Granizo	Tem. eléc	Helada	Neolina	Cielo despejado	Cielo nublado
Enero	2,3	1,9	1,4	1,9	29,6	16,5	28	2	—	—	—	—	1	24	1	
Febrero...	3,0	2,6	1,8	2,5	1,2	1,2	25	1	—	—	—	—	7	16	2	
Marzo....	6,2	5,5	4,2	5,3	27,6	11,0	13	6	—	—	—	—	14	7	8	
Abril.....	6,8	5,8	5,6	6,1	107,0	28,2	22	7	—	—	—	—	13	6	11	
Mayo.....	7,2	6,7	5,8	6,6	119,9	27,7	15	17	—	—	—	—	7	4	13	
Junio.....	5,7	5,9	4,2	5,3	183,7	81,8	12	11	—	—	—	—	4	9	11	
Julio.....	7,2	7,6	7,7	7,5	93,4	14,5	4	21	—	1	—	—	17	3	18	
Agosto..	6,0	5,6	4,8	5,5	99,0	34,6	30	13	—	—	1	—	11	5	12	
Septbre...	6,4	5,7	4,6	5,6	58,6	15,5	7	12	—	1	—	—	4	5	8	
Octubre..	5,1	4,5	2,3	4,0	32,2	27,3	19	7	—	—	—	—	4	11	4	
Novbre...	6,6	5,7	5,1	5,8	100,7	20,4	30	12	—	—	—	—	6	8	12	
Dicbre ...	3,4	2,1	1,0	2,2	2,8	1,6	1	3	—	—	—	—	6	18	—	
Año.....	5,5	4,9	4,0	4,8	855,7	81,8	12-VI	112	—	2	1	—	94	116	100	

MESES	FRECUENCIA DE LOS VIENTOS																
	N	NNE	NE	ENE	E	ESE	SE	SSE	S	SSW	SW	WSW	W	WNW	NW	NNW	C
Enero..	7	—	2	—	1	—	—	—	42	—	18	—	2	—	—	—	21
Febrero..	5	—	3	—	4	2	6	1	21	—	26	1	1	—	—	—	14
Marzo...	17	1	4	—	3	—	4	3	10	1	30	—	1	—	3	1	15
Abril.....	18	2	6	—	4	3	—	—	22	1	16	1	—	1	5	—	11
Mayo.....	26	1	3	1	7	2	6	1	13	1	16	3	4	—	3	1	5
Junio.....	25	1	3	—	—	2	13	1	22	—	11	—	1	2	4	2	3
Julio.....	24	1	3	1	7	2	10	3	8	1	15	2	3	—	4	4	5
Agosto...	16	1	2	1	7	3	10	—	13	2	18	—	9	—	3	1	7
Septbre...	12	—	—	—	2	1	4	—	21	3	18	—	11	—	4	—	14
Octubre..	6	—	2	—	—	—	1	1	31	5	20	2	1	—	4	2	18
Novbre...	16	—	—	—	2	1	3	—	20	1	19	—	3	1	7	—	17
Dicbre ...	—	—	—	—	1	—	—	—	13	2	48	—	1	—	—	—	28
Año.....	172	7	28	3	38	16	57	10	236	17	255	9	37	4	37	11	158

Latitud 38° 02' S

CONTULMO

Longitud 73° 12' W

MESES	TEMPERATURA °C										
	7a	2p	9p	Media	Máxima media	Mínima media	Oscilac. diaria	Máxima absoluta	Fecha	Mínima absoluta	Fecha
Enero...	13,2	23,6	13,8	16,1	25,3	8,9	16,4	31,7	30	5,2	29
Febrero...	12,5	25,9	13,9	16,6	27,0	8,9	18,1	35,0	19	3,6	26
Marzo....	12,2	22,5	13,9	15,6	23,4	9,7	13,7	33,4	6	4,5	16
Abril.....	9,7	18,4	12,0	13,0	19,4	7,7	11,7	25,2	7	1,0	14
Mayo.....	7,6	14,4	8,6	9,8	15,3	5,1	10,2	19,8	6	-1,0	24
Junio.....	6,9	13,1	7,8	8,9	13,8	4,8	9,0	19,2	19	-1,5	23
Julio.....	7,6	13,2	9,0	9,7	14,0	5,9	8,1	20,5	26	-1,4	5
Agosto....	6,3	14,6	8,4	9,4	15,6	4,7	10,9	22,0	28	-1,5	2
Septbre...	6,0	14,4	7,6	8,9	15,8	3,3	12,5	22,0	29	-0,5	15
Octubre..	8,9	16,9	8,6	10,8	18,3	5,2	13,1	23,0	10	0,8	9
Novbre...	11,6	17,6	11,2	12,9	18,9	7,7	11,2	25,0	27	2,6	1
Dicbre ...	14,5	23,6	13,8	16,4	24,7	9,2	15,5	28,6	8,30	5,0	varios
Año.....	9,8	17,4	10,7	12,2	19,3	6,8	12,5	35,0	19-II	-1,5	23-VI 2-VIII

MESES	PRESION ATMOSFERICA A 0° y 45° DE LATITUD mm				HUMEDAD ABSOLUTA mm				HUMEDAD RELAT. %					
	Media	Máxima	Fecha	Mínima	Fecha	7a	2p	9p	Media	7a	2p	9p	Media	Mínima
Enero....	760,4	766,7	7	755,6	27	9,6	11,8	10,3	10,6	85	55	87	76	25
Febrero...	60,0	65,3	18	55,0	13	9,0	12,1	9,9	10,3	84	49	83	72	24
Marzo....	60,7	66,9	17	55,2	23	9,4	11,1	10,0	10,2	88	57	85	76	28
Abril.....	60,2	64,9	2	53,9	10	8,5	10,2	9,4	9,3	92	66	88	82	44
Mayo.....	61,1	67,8	20	52,6	29	7,4	8,6	7,7	7,9	91	70	89	83	37
Junio.....	61,5	73,1	22	50,7	11	6,6	7,7	6,8	7,0	86	68	85	79	38
Julio.....	61,1	71,4	5	52,0	3	7,1	8,4	7,8	7,8	89	75	89	84	40
Agosto....	61,7	70,0	15	50,9	12	6,5	8,0	7,2	7,2	89	65	86	80	33
Septbre..	63,6	70,7	15	55,5	6	6,3	7,7	6,9	7,0	89	63	88	80	42
Octubre..	62,6	68,9	6	55,6	18	7,2	9,0	7,4	7,8	85	62	87	78	46
Novbre...	59,9	66,4	22	53,0	9	8,7	10,1	8,7	9,2	85	67	87	80	51
Dicbre ...	60,5	67,0	2	57,1	24	10,1	13,0	10,2	11,1	82	60	88	77	50
Año.....	761,1	73,1	22-VI	50,7	11-VI	8,0	9,8	8,5	8,8	87	63	87	79	24

CONTULMO

H ?

MESES	NEBULOSIDAD				AGUA CAIDA mm				Evaporación mm	NUMERO DE DIAS CON						
	7a	2p	9p	Media	Suma	Máx. diaria	Fecha	N.o de días de lluvia		Nieve	Granizo	Tem. eléc	Helada	Nebina	Cielo despejado	Cielo nublado
Enero....	4,7	1,8	2,9	3,1	75,9	29,0	24	8	—	—	—	—	5	14	5	
Febrero..	2,8	0,7	1,4	1,6	3,8	3,8	25	1	—	—	—	—	4	19	—	
Marzo....	6,1	4,7	5,3	5,4	162,1	97,6	23	12	—	—	—	—	2	7	10	
Abril....	5,7	6,2	6,0	5,8	321,5	98,3	11	16	—	—	—	1	—	6	11	
Mayo....	6,5	6,7	6,5	6,6	317,0	73,9	30	19	—	—	—	8	—	5	15	
Junio....	5,6	5,5	5,1	5,4	227,6	53,4	12	16	—	1	—	8	—	8	13	
Julio....	6,5	7,8	8,0	7,4	403,1	92,1	24	18	—	1	—	5	1	5	20	
Agosto...	4,4	5,1	4,9	4,8	216,6	54,5	30	15	—	—	1	6	1	10	9	
Septbre..	5,3	5,7	4,9	5,3	186,3	36,6	7	18	—	1	—	8	—	6	8	
Octubre..	4,7	4,4	3,2	4,1	50,7	19,0	19	9	—	1	1	6	1	12	7	
Novbre...	6,4	6,6	6,2	6,4	288,1	117,3	12	11	—	—	—	—	1	6	13	
Dicbre...	3,2	2,5	2,0	2,6	19,7	4,4	26	8	—	—	—	—	—	17	2	
Año.....	5,1	4,8	4,7	4,9	2272,4	117,3	12-XI	151	—	4	2	42	15	115	113	

MESES	FRECUENCIA DE LOS VIENTOS																
	N	NNE	NE	ENE	E	ESE	SE	SSE	S	SSW	SW	WSW	W	WNW	NW	NNW	O
Enero...	10	—	11	—	2	—	11	—	33	—	6	—	6	—	14	—	—
Febrero..	—	—	30	—	2	—	23	—	17	—	9	—	2	—	—	—	1
Marzo....	2	—	10	—	1	—	19	—	16	—	8	1	13	—	23	—	—
Abril....	2	—	3	—	—	—	13	—	19	—	14	—	11	2	25	1	—
Mayo....	—	—	—	—	—	—	7	—	20	—	11	—	12	5	38	—	—
Junio....	5	—	—	—	2	—	21	—	22	—	4	—	6	4	26	—	—
Julio....	2	—	—	—	1	—	15	—	17	—	9	—	1	—	48	—	—
Agosto...	—	—	2	—	—	—	22	—	19	—	12	1	7	—	30	—	—
Septbre..	7	2	3	—	—	—	23	—	15	—	5	—	7	10	18	—	—
Octubre..	6	—	5	—	—	—	17	—	20	—	13	—	3	—	29	—	—
Novbre...	7	—	2	—	—	—	17	—	17	—	14	—	7	2	24	—	—
Dicbre...	1	—	10	—	—	—	48	—	14	—	9	—	2	3	6	—	—
Año.....	42	2	76	—	8	—	236	—	229	—	114	2	77	26	281	1	1

Latitud 38° 15' S

TRAIQUEN

Longitud 72° 40' W

MESES	TEMPERATURA °C										
	7a	2p	9p	Media	Máxima media	Mínima media	Oscilac. diaria	Máxima absoluta	Fecha	Mínima absoluta	Fecha
Enero...	12,4	24,8	14,5	16,6	26,5	9,5	17,0	34,5	17	5,0	7
Febrero...	12,4	26,9	15,6	17,6	28,6	9,7	18,9	36,8	14	4,0	26
Marzo...	10,8	21,9	14,3	15,3	23,8	9,2	14,6	33,5	6	4,5	16,19
Abril....	9,2	15,8	10,8	11,6	17,3	6,5	10,8	24,7	7	2,2	14
Mayo.....	5,7	11,8	8,5	8,6	12,8	4,3	8,5	17,6	3	-2,0	22
Junio.....	4,8	10,6	7,4	7,6	11,4	3,3	8,1	16,5	8	-2,4	22
Julio.....	6,4	10,7	7,9	8,2	12,2	4,6	7,6	19,4	25	-0,8	9
Agosto...	4,8	11,1	7,6	7,8	12,8	2,5	10,3	18,0	18	-2,0	3
Septbre..	6,0	12,3	8,4	8,8	14,2	2,9	11,3	20,0	29	0,7	25
Octubre..	7,1	15,4	10,6	10,9	17,7	4,0	13,7	23,3	26	1,3	7
Novbre...	9,2	16,6	11,0	12,0	19,3	6,4	12,9	32,5	28	3,0	14
Dicbre...	11,9	24,9	14,5	16,4	27,6	9,2	18,4	36,6	30	5,5	5
Año.....	8,4	16,9	10,9	11,8	18,7	6,0	12,7	36,8	14-II	-2,4	22-VI

MESES	PRESION ATMOSFERICA A 0° y 45° DE LATITUD mm					HUMEDAD ABSOLUTA mm				HUMEDAD RELAT. %				
	Media	Máxima	Fecha	Mínima	Fecha	7a	2p	9p	Media	7a	2p	9p	Media	Mínima
Enero...	744,9	751,1	7	739,9	5	8,8	8,9	8,6	8,8	82	39	70	64	21
Febrero...	44,7	51,7	18	39,7	13	8,6	8,7	8,8	8,7	79	33	66	59	21
Marzo...	45,1	52,2	18	39,2	23	8,2	8,2	8,4	8,3	84	44	70	66	16
Abril....	44,8	50,1	13	39,2	29	8,0	9,1	7,7	8,3	90	68	80	79	40
Mayo.....	45,8	52,1	5	38,4	31	6,6	8,0	7,3	7,3	94	77	86	86	58
Junio.....	46,1	57,6	22	35,1	11	6,3	7,8	7,0	7,0	95	82	90	89	61
Julio.....	46,5	64,1	5	36,1	3	6,9	7,6	7,1	7,2	94	79	88	87	63
Agosto...	47,9	55,2	15	35,1	12	6,1	7,5	6,7	6,8	93	76	86	85	58
Septbre..	48,4	54,5	29	41,6	7	6,4	7,4	7,1	7,0	91	69	85	82	34
Octubre..	46,6	52,4	1	40,2	1	7,0	8,4	7,4	7,6	89	64	78	77	50
Novbre...	44,0	53,4	22	36,1	12	7,9	8,7	7,7	8,1	91	62	78	77	37
Dicbre...	45,1	50,5	3	40,7	14	8,9	9,9	8,7	9,2	84	42	71	66	21
Año.....	745,8	764,1	5-VII	735,1	11-VI 12-VIII	7,5	8,4	7,7	7,9	89	61	79	76	16

TRAIGUEN

H 177 m

MESES	NEBULOSIDAD				AGUA CAIDA mm				Evaporación mm	NUMERO DE DIAS CON						
	7a	2p	9p	Media	Suma	Máx. diaria	Fecha	N.o de días de lluvia		Nieve	Granizo	Tem. eléc	Helada	Neblina	Cielo despejado	Cielo nublado
Enero...	4,3	2,1	2,4	2,9	52,7	22,2	28	4						1	15	4
Febrero...	2,5	0,7	0,0	1,1	—	—	—	—						—	22	—
Marzo...	5,9	4,1	4,0	4,7	113,9	80,6	23	5						1	12	11
Abril.....	7,9	5,7	5,9	6,5	214,1	43,7	11	10				1	8	4	4	13
Mayo.....	9,1	6,3	6,4	7,3	201,5	64,4	30	17				6	4	2	2	19
Junio.....	6,9	6,0	4,8	5,9	167,5	37,0	12	14				3	3	8	8	13
Julio.....	8,4	7,8	6,6	7,6	183,3	34,0	24	12				2	2	4	4	19
Agosto...	6,8	5,8	5,8	6,1	86,8	26,1	1	6				3	4	5	11	11
Septbre...	8,1	6,2	6,2	6,8	124,0	21,2	7,14	14			2	2	—	—	3	14
Octubre...	5,6	3,7	3,3	4,2	56,9	24,9	19	6				1	—	12	7	7
Novbre...	6,0	5,8	6,2	6,0	198,9	66,0	12	9				—	—	7	13	13
Dicbre...	4,0	1,2	0,8	2,0	0,0	0,0	27	—				—	—	14	—	—
Año.....	6,3	4,6	4,4	5,1	1399,6	80,6	23-III	97			2	2	18	23	108	124

MESES	FRECUENCIA DE LOS VIENTOS																
	N	NNE	NE	ENE	E	ESE	SE	SSE	S	SSW	SW	WSW	W	WNW	NW	NNW	C
Enero...	14	—	—	—	—	—	—	—	75	—	—	—	4	—	—	—	—
Febrero...	5	—	—	—	—	—	—	—	79	—	—	—	—	—	—	—	—
Marzo.....	43	—	—	—	—	—	—	—	43	—	—	—	1	—	—	—	—
Abril.....	57	—	—	—	—	—	—	—	28	—	—	—	2	—	—	—	—
Mayo.....	49	—	—	—	—	—	—	—	42	—	—	—	2	—	—	—	—
Junio.....	43	—	—	—	—	—	—	—	44	—	—	—	—	—	—	—	—
Julio.....	50	—	—	—	—	—	—	—	37	—	—	—	—	—	—	—	—
Agosto...	18	—	—	—	—	—	—	—	39	—	—	—	3	—	—	—	—
Septbre...	36	—	—	—	—	—	—	—	42	—	—	—	—	—	—	—	—
Octubre...	27	—	—	—	—	—	—	—	53	—	—	—	2	—	—	—	—
Novbre...	30	—	—	—	—	—	—	—	42	—	—	—	3	—	—	—	—
Dicbre...	7	—	—	—	—	—	—	—	71	—	—	—	—	—	—	—	—
Año.....	379	—	—	—	—	—	—	—	595	—	—	—	17	—	—	—	—

Latitud 38° 21' S

ISLA MOCHA W

Longitud 73° 58' W

MESES	TEMPERATURA °C										
	7a	2p	9p	Media	Máxima media	Mínima media	Oscilac. diaria	Máxima absoluta	Fecha	Mínima absoluta	Fecha
Enero...	14,3	16,0	15,0	15,1	20,1	11,8	8,3	23,9	13	9,7	6
Febrero...	13,1	14,9	14,0	14,0		11,7				9,1	26
Marzo...	13,8	15,2	14,5	14,5		11,9				8,4	26
Abril.....	12,5	14,4	13,6	13,5		10,8				7,3	13
Mayo.....	10,7	12,6	11,5	11,6		8,5				4,1	21
Junio.....	10,1	11,2	10,6	10,6		7,6				3,3	23
Julio.....	9,6	11,0	10,4	10,4	12,5	6,4	6,1	14,0	1	4,4	30
Agosto...	9,1	11,3	10,2	10,2	13,1	6,3	6,8	14,7	28	2,1	4
Septbre...	9,6	11,1	10,3	10,3	13,2	7,3	5,9	16,4	22	5,9	1
Octubre..	10,9	12,1	11,4	11,4	14,2	8,6	5,6	16,0	3	6,9	11
Novbre...	12,1	13,3	12,6	12,6	14,8	10,2	4,6	16,0	30	9,0	varios
Dicbre ...	14,9	16,4	15,6	15,6	20,1	11,7	8,4	22,9	22	10,3	12
Año.....	11,7	13,3	12,5	12,5		9,4				2,1	4-VIII

MESES	PRESION ATMOSFERICA A 0° y 45° DE LATITUD mm					HUMEDAD ABSOLUTA mm				HUMEDAD RELAT. %				
	Media	Maxima	Fecha	Mínima	Fecha	7a	2p	9p	Media	7a	2p	9p	Media	Mínima
Enero...	762,0	768,0	7	755,8	23	10,9	11,7	11,1	11,2	90	86	88	88	61
Febrero...	61,8	67,2	18	57,7	13	10,3	11,1	10,6	10,7	92	89	90	90	62
Marzo...	61,8	68,3	18	54,5	22	10,5	11,2	10,9	10,8	90	87	89	88	61
Abril.....	60,8	66,7	13	53,6	10	9,8	10,7	10,4	10,3	91	88	90	90	65
Mayo.....	61,9	68,8	5	53,5	29	8,6	9,2	8,8	8,9	88	84	86	86	63
Junio.....	62,1	74,7	22	49,7	11	8,2	8,7	8,3	8,4	88	87	86	87	53
Julio.....	61,8	73,2	5	51,8	28	8,2	9,1	8,4	8,6	91	93	89	91	73
Agosto...	62,5	71,7	15	50,2	12	7,7	8,9	8,3	8,3	89	89	89	89	64
Septbre...	64,9	73,6	15	55,7	6	7,9	8,5	8,2	8,2	88	87	88	88	74
Octubre..	64,3	70,7	6	55,0	18	8,7	9,2	8,7	8,9	89	87	87	88	72
Novbre...	60,9	69,2	22	51,7	11	9,5	10,0	9,7	9,7	91	89	90	90	73
Dicbre ...	62,0	67,7	2	57,9	14	11,1	12,1	11,6	11,6	88	87	88	88	63
Año.....	762,2	774,7	22-VI	749,7	11-VI	9,3	10,0	9,6	9,6	89	88	88	88	53

ISLA MOCHA W

H 20 m

MESES	NEBULOSIDAD				AGUA CAIDA mm				Evaporación mm	NUMERO DE DIAS CON					
	7a	2p	9p	Media	Suma	Máx. diaria	Fecha	N.o de días de lluvia		Nieve	Granizo	Tem. eléc	Helada	Neblina	Cielo despejado
Enero....	4,9	2,9	4,0	3,9	52,1	20,4	24	7					10	10	4
Febrero..	4,3	3,0	3,6	3,6	5,8	4,2	25	3					13	9	3
Marzo....	5,9	5,9	6,2	6,0	187,6	88,9	22	10					11	6	11
Abril.....	6,0	7,1	4,9	6,0	304,5	76,1	29	17			1		12	3	9
Mayo....	6,7	6,5	6,6	6,6	169,3	30,8	14	21					10	4	15
Junio.....	7,2	5,6	5,0	5,9	255,3	67,9	12	20					9	3	10
Julio.....	7,4	8,1	7,7	7,7	126,5	32,6	24	22		1			11	2	18
Agosto...	7,7	6,2	5,4	6,4	127,4	40,5	30	18		1			13	6	13
Septbre..	5,5	4,3	4,0	4,6	110,7	37,6	18	15		1			5	7	5
Octubre..	6,4	4,9	4,9	5,4	44,6	25,0	19	10					6	5	9
Novbre...	7,7	4,9	5,7	6,1	148,7	61,6	11	9		1			8	6	13
Dicbre...	5,1	4,9	5,1	5,0	0,7	0,6	6	2					10	8	6
Año.....	6,2	5,4	5,3	5,6	1533,2	88,9	22-III	154			4	1	118	69	116

MESES	FRECUENCIA DE LOS VIENTOS																
	N	NNE	NE	ENE	E	ESE	SE	SSE	S	SSW	SW	WSW	W	WNW	NW	NNW	C
Enero....	7	1	—	1	—	1	1	2	48	8	7	1	2	—	2	—	12
Febrero..	3	—	1	—	—	—	3	7	52	2	3	—	—	—	—	—	13
Marzo....	30	—	2	—	—	—	3	5	33	—	1	—	4	—	3	1	11
Abril.....	22	2	18	1	—	—	2	—	15	1	3	—	6	—	4	1	15
Mayo.....	28	1	12	—	2	—	5	2	15	3	2	—	3	1	8	1	10
Junio.....	15	2	9	—	—	—	4	2	24	4	2	—	3	2	12	1	10
Julio.....	28	6	9	—	1	—	2	1	21	2	6	—	—	2	2	3	10
Agosto...	17	5	8	—	1	—	4	3	13	—	3	2	3	1	8	—	25
Septbre..	12	2	5	—	—	—	3	2	17	13	5	1	7	2	12	2	7
Octubre..	8	4	1	—	1	—	—	—	35	8	9	2	3	—	7	3	12
Novbre...	19	3	1	—	1	—	—	—	34	9	6	—	3	—	3	2	9
Dicbre...	5	1	3	—	—	—	—	—	50	11	2	1	5	—	1	1	13
Año.....	194	27	69	2	6	1	27	24	357	61	49	7	39	8	62	15	147

Latitud 39° 48' S

VALDIVIA

Longitud 73° 14' W

MESES	TEMPERATURA °C										
	7a	2p	9p	Media	Máxima media	Mínima media	Oscilac. diaria	Máxima absoluta	Fecha	Mínima absoluta	Fecha
Enero....	12,6	20,2	13,9	15,2	21,1	9,7	11,4	26,4	9	4,2	7
Febrero..	12,7	23,0	15,4	16,6	23,7	10,4	13,3	31,0	14	4,7	18
Marzo....	11,5	19,1	13,4	14,4	20,1	9,5	10,6	29,3	7	4,1	26
Abril.....	9,8	14,2	11,5	11,8	15,4	8,1	7,3	20,5	20	1,2	14
Mayo.....	6,3	10,4	7,9	8,1	11,9	4,9	7,0	17,6	6	-1,6	20
Junio.....	5,8	9,4	6,5	7,0	10,4	4,3	6,1	14,5	9	-3,5	23
Julio.....	5,5	9,6	7,1	7,3	12,1	4,4	7,7	15,3	20	-1,5	5,8
Agosto....	5,9	10,6	7,3	7,8	12,1	4,7	7,4	16,0	19	-2,4	4
Septbre..	5,8	12,0	7,9	8,4	13,2	4,5	8,7	17,5	27,28	0,0	25
Octubre..	8,4	14,2	9,2	10,2	15,6	5,7	9,9	19,5	14	-0,5	9
Novbre...	10,4	15,7	11,1	12,1	16,9	7,6	9,3	22,0	27	3,5	22
Dicbre...	13,9	20,8	14,6	15,9	22,0	9,7	12,3	29,5	30	5,0	12
Año.....	9,0	14,9	10,5	11,2	16,2	7,0	9,2	31,0	14-II	-3,5	23-VI

MESES	PRESION ATMOSFERICA A 0° y 45° DE LATITUD mm					HUMEDAD ABSOLUTA mm				HUMEDAD RELAT. %				
	Media	Máxima	Fecha	Mínima	Fecha	7a	2p	9p	Media	7a	2p	9p	Media	Mínima
Enero....	760,3	767,1	7	752,1	23	9,1	9,8	9,2	9,4	84	56	78	73	31
Febrero..	60,3	68,2	18	54,5	14	8,9	10,4	9,1	9,5	82	51	70	68	30
Marzo....	60,2	68,6	17	51,8	23	9,2	9,5	9,2	9,3	90	61	81	77	24
Abril.....	59,3	66,3	13	51,7	10	8,7	9,3	9,4	9,1	94	78	91	88	51
Mayo.....	60,4	69,0	20	52,7	29	7,0	7,9	7,4	7,4	95	83	91	90	53
Junio.....	62,0	75,0	23	48,3	11	6,5	7,0	6,5	6,7	91	78	89	86	45
Julio.....	61,1	71,4	5	50,5	3	6,2	7,0	6,7	6,6	90	80	88	86	62
Agosto...	62,3	72,2	15	48,1	12	6,8	7,2	6,9	7,0	96	75	89	86	49
Septbre..	64,4	73,2	15	55,8	6	6,5	6,8	6,9	6,7	93	65	86	81	49
Octubre..	63,5	70,4	24	53,9	18	7,3	7,5	7,3	7,4	89	63	80	77	45
Novbre...	60,5	68,4	22	48,3	12	8,1	8,1	8,2	8,1	85	62	83	77	43
Dicbre...	61,3	67,1	2	57,2	24	9,6	9,7	9,6	9,6	82	54	78	71	35
Año.....	761,3	775,0	23-VI	748,1	12-VIII	7,8	8,4	8,0	8,1	89	67	84	80	24

VALDIVIA

H 15 m

MESES	NEBULOSIDAD				AGUA CAIDA mm				Evaporación mm	NUMERO DE DIAS CON						
	7a	2p	9p	Media	Suma	Máx. diaria	Fecha	N.o de días de lluvia		Nieve	Granizo	Tem. elec	Helada	Nebolina	Cielo despejado	Cielo nublado
Enero....	5,9	4,6	2,5	4,3	97,8	27,2	24	3	72,9	—	1	—	—	4	9	6
Febrero...	5,5	3,5	3,3	4,1	8,6	2,3	25	7	80,1	—	—	—	—	8	10	7
Marzo....	7,3	5,9	5,0	6,1	209,6	41,3	22	17	60,1	—	—	—	—	5	5	13
Abril....	9,3	8,4	7,4	8,4	296,2	62,8	22	22	21,5	—	—	—	—	5	—	22
Mayo....	9,3	8,2	7,7	8,4	585,9	84,5	30	25	17,5	—	1	—	—	11	—	21
Junio....	8,5	6,9	6,4	7,3	350,2	66,8	12	19	13,2	—	2	—	3	6	1	14
Julio....	8,7	7,6	7,6	8,0	308,4	40,7	19	24	14,3	—	—	1	1	6	2	20
Agosto...	9,2	7,5	7,0	7,8	235,8	34,6	26	23	18,7	—	1	—	1	11	—	19
Septbre...	8,3	6,9	6,2	7,1	233,4	35,9	17	20	24,8	—	3	1	1	5	1	15
Octubre...	7,2	6,5	5,3	6,3	118,7	35,9	5	14	38,6	—	—	—	1	2	6	12
Novbre...	7,6	6,5	6,7	6,9	313,2	131,1	11	12	42,3	—	—	—	—	1	4	17
Dicbre...	5,2	4,0	4,4	4,5	20,2	16,8	6	5	68,8	—	—	—	—	—	9	6
Año....	7,7	6,4	5,8	6,6	2778,0	131,1	11-XI	196	472,8	—	8	2	7	64	47	172

MESES	FRECUENCIA DE LOS VIENTOS																
	N	NNE	NE	ENE	E	ESE	SE	SSE	S	SSW	SW	WSW	W	WNW	NW	NNW	C
Enero...	2	1	—	—	—	—	16	9	4	—	3	—	15	3	3	2	35
Febrero...	2	—	—	—	—	2	20	9	2	1	2	4	7	—	—	1	34
Marzo....	5	—	—	—	—	—	10	5	2	—	5	3	10	—	9	—	44
Abril....	2	3	3	—	—	—	3	—	—	—	4	1	7	1	5	4	57
Mayo....	1	5	6	—	—	—	5	1	1	—	2	1	6	—	6	7	52
Junio....	—	6	3	—	—	1	14	—	1	1	2	—	2	—	2	3	55
Julio....	10	—	4	—	—	—	3	—	3	—	—	—	1	—	9	2	47
Agosto...	10	—	—	—	—	—	1	—	1	—	6	—	5	1	14	5	50
Septbre...	2	—	—	—	1	1	2	—	4	—	6	—	11	—	8	2	53
Octubre...	9	—	1	—	1	—	16	1	12	—	3	—	11	—	3	1	35
Novbre...	13	—	1	—	—	—	—	—	—	—	—	—	7	—	20	3	46
Dicbre...	8	—	—	—	—	—	1	—	—	—	—	—	6	1	32	4	41
Año....	64	15	18	—	2	4	91	25	30	2	33	9	88	6	111	34	549

Latitud 40° 01' S

PUNTA GALERA

Longitud 73° 44' W

MESES	TEMPERATURA °C										
	7a	2p	9p	Media	Máxima media	Mínima media	Oscilac. diaria	Máxima absoluta	Fecha	Mínima absoluta	Fecha
Enero...	12,8	14,8	13,1	13,4	15,9	10,0	5,9	19,9	24	4,6	2
Febrero...	11,7	13,7	12,3	12,5	14,3	9,3	5,0	18,0	8	7,5	21
Marzo...	12,1	13,9	12,9	13,0	14,8	10,3	4,5	20,2	8	7,6	10
Abril.....	12,0	13,3	12,4	12,5	14,2	10,4	3,8	17,2	20	7,2	14
Mayo...	9,3	10,9	9,7	9,9	11,8	7,5	4,3	14,6	3	2,3	31
Junio.....	8,0	9,7	8,7	8,8	10,7	6,5	4,2	13,2	varios	2,2	23
Julio.....	8,5	9,7	8,9	9,0	10,4	7,0	3,4	12,5	24	4,0	4,7
Agosto..	8,4	10,0	8,9	9,0	10,7	6,8	3,9	14,2	28	2,5	15
Septbre..	8,0	10,3	9,2	9,2	11,1	6,7	4,4	12,5	21	3,8	1
Octubre..	8,9	11,5	10,2	10,2	11,9	7,2	4,7	13,8	20	4,5	9
Novbre...	10,6	12,5	11,4	11,5	13,2	8,7	4,5	15,4	29	6,8	7,23
Dicbre ..	13,4	15,8	14,2	14,4	16,9	11,2	5,7	19,4	28,31	7,7	13
Año.....	10,3	12,2	11,0	11,1	12,9	8,4	4,5	20,2	8-III	2,2	23-VI

MESES	PRESION ATMOSFERICA A 0° y 45° DE LATITUD mm					HUMEDAD ABSOLUTA mm				HUMEDAD RELAT. %				
	Media	Máxima	Fecha	Mínima	Fecha	7a	2p	9p	Media	7a	2p	9p	Media	Mínima
Enero...	758,5	765,1	7	749,0	23	10,4	12,0	10,7	11,0	95	96	96	96	80
Febrero...	58,7	65,4	18	53,2	27	9,7	10,9	10,1	10,2	95	94	95	95	89
Marzo...	58,4	66,3	17	49,1	23	10,2	11,4	10,7	10,8	97	96	97	97	90
Abril.....	57,0	63,6	13	49,6	10	10,2	11,0	10,4	10,5	97	97	97	97	92
Mayo.....	57,7	66,4	11	44,9	29	8,6	9,4	8,7	8,9	97	97	96	97	81
Junio.....	59,2	71,8	22	43,9	11	7,8	8,7	8,2	8,2	96	96	96	96	84
Julio.....	57,9	68,5	5	45,7	28	8,2	8,7	8,3	8,4	97	97	97	97	89
Agosto..	58,8	68,8	15	45,0	12	8,0	8,8	8,3	8,4	97	96	96	96	63
Septbre..	60,9	69,9	15	51,6	6	7,7	8,9	8,4	8,3	96	95	96	96	90
Octubre..	60,4	67,6	24	48,3	18	8,2	9,6	8,8	8,9	96	95	95	95	89
Novbre...	57,3	65,4	22	46,2	12	9,1	10,3	9,5	9,6	96	96	95	96	86
Dicbre ...	58,8	63,9	2	54,2	25	10,7	12,5	11,1	11,4	94	93	93	93	66
Año.....	758,6	771,8	22-VI	743,9	11-VI	9,1	10,2	9,4	9,6	96	96	96	96	63

PUNTA GALERA

H 40 m

MESES	NEBULOSIDAD				AGUA CAIDA mm				Evaporación mm	NUMERO DE DIAS CON						
	7a	2p	9p	Media	Suma	Máx. diaria	Fecha	No. de días de lluvias		Nieve	Granizo	Tem. eléc	Helada	Neblina	Cielo despejado	Cielo nublado
Enero....	4,8	4,4	4,1	4,4	75,4	22,6	24	13	17,9	—	1	1	—	7	13	9
Febrero..	4,3	3,6	3,9	3,9	20,4	9,0	9	3	16,4	—	—	—	—	7	11	6
Marzo....	6,2	5,9	5,7	5,9	175,2	40,1	22	18	12,5	—	—	—	—	9	9	15
Abril.....	7,9	7,8	7,5	7,7	302,5	81,1	22	24	14,2	—	1	2	—	4	2	17
Mayo.....	6,8	7,4	6,6	6,9	418,8	87,3	29	27	12,0	—	1	—	2	—	4	16
Junio.....	6,8	6,4	5,6	6,3	335,1	84,4	12	20	16,3	—	2	—	3	5	6	13
Julio.....	8,1	8,2	6,9	7,7	262,5	39,7	22	22	7,9	—	1	—	—	12	2	18
Agosto...	7,4	7,3	7,5	7,4	211,6	32,0	26	24	12,6	—	2	—	1	6	1	17
Septbre..	6,1	6,3	5,7	6,0	233,1	46,2	7	20	16,6	—	3	—	—	2	4	10
Octubre..	5,3	5,7	4,6	5,2	107,5	25,6	19	13	18,9	—	—	—	—	1	10	11
Novbre...	7,6	6,5	6,1	6,7	209,7	50,5	11	16	20,8	—	—	—	—	—	4	15
Dicbre...	4,5	5,0	4,9	4,8	18,2	8,7	6	7	20,1	—	—	—	—	3	5	4
Año.....	6,3	6,2	5,8	6,1	2370,0	87,3	29-V	212	186,2	—	11	3	6	56	71	151

MESES	FRECUENCIA DE LOS VIENTOS																
	N	NNE	NE	ENE	E	ESE	SE	SSE	S	SSW	SW	WSW	W	WNW	NW	NNW	C
Enero....	6	3	—	—	1	—	8	17	17	4	10	1	2	—	4	5	15
Febrero..	8	1	—	1	2	1	19	16	23	—	—	—	—	—	—	2	11
Marzo....	21	1	—	—	1	1	9	3	21	1	5	—	2	1	6	5	16
Abril.....	37	—	1	—	—	—	1	1	11	5	2	1	5	1	3	5	17
Mayo.....	19	2	3	—	2	—	—	—	4	1	3	1	11	3	11	9	24
Junio.....	13	2	2	—	2	5	3	1	12	2	3	2	14	1	7	6	15
Julio.....	28	1	3	—	4	—	—	3	12	3	8	1	3	4	8	4	11
Agosto...	21	1	2	1	2	—	2	2	7	4	5	6	10	—	11	5	14
Septbre..	10	—	2	—	1	1	3	3	18	3	6	5	6	3	8	8	13
Octubre..	12	—	—	—	—	—	3	3	31	7	4	1	3	1	8	4	16
Novbre..	13	1	—	—	—	—	1	4	36	2	1	3	4	3	10	4	8
Dicbre...	14	—	1	—	—	—	—	—	16	20	19	—	4	—	5	—	14
Año.....	202	12	14	2	15	8	49	53	208	52	66	21	64	17	81	57	174

RIO BUENO

H 58 m

MESES	NEBULOSIDAD				AGUA CAIDA mm				Evaporación mm	NUMERO DE DIAS CON						
	7a	2p	9p	Media	Suma	Máx. diaria	Fecha	No de días de lluvias		Nieve	Granizo	Tem. eiec	Helada	Nebolina	Cielo despejado	Cielo nublado
Enero	7,5	4,8	3,4	5,2	77,0	30,9	24	9	—	—	—	—	3	4	5	
Febrero..	7,5	2,8	2,4	4,3	13,0	3,2	10	5	—	—	—	—	6	4	2	
Marzo....	8,2	5,8	4,4	6,1	113,9	29,0	22	13	—	—	—	—	6	3	10	
Abril.....	8,0	8,2	6,4	7,5	175,3	44,9	22	22	—	—	—	—	5	—	14	
Mayo.....	8,9	8,3	8,1	8,4	283,0	42,4	29	24	—	—	1	3	7	—	23	
Junio.....	8,8	8,3	7,5	8,2	181,6	37,9	12	20	—	1	—	3	4	—	19	
Julio.....	9,6	8,4	8,3	8,8	144,5	22,2	25	21	—	1	3	2	8	—	21	
Agosto...	8,7	7,9	7,0	7,9	126,8	22,5	1	20	—	1	1	2	7	—	18	
Septbre..	8,3	7,6	6,0	7,3	138,2	21,3	21	20	—	—	—	—	3	1	14	
Octubre..	8,6	6,6	5,3	6,8	52,6	17,1	19	12	—	—	—	—	8	2	12	
Novbre...	8,2	7,0	6,2	7,1	186,2	70,6	11	14	—	—	—	—	3	1	15	
Dicbre ...	5,7	4,5	3,3	4,5	8,1	4,2	26	8	—	—	—	—	1	5	3	
Año.....	8,1	6,7	5,7	6,8	1500,2	70,6	11-XI	188	—	3	5	10	61	22	156	

MESES	FRECUENCIA DE LOS VIENTOS																
	N	NNE	NE	ENE	E	ESE	SE	SSE	S	SSW	SW	WSW	W	WNW	NW	NNW	C
Enero...	8	—	5	—	3	—	15	12	17	3	—	—	3	—	—	2	25
Febrero..	4	—	5	—	1	3	16	8	14	2	1	—	2	—	—	—	26
Marzo....	14	3	15	—	2	—	10	8	6	1	—	—	3	—	—	—	31
Abril.....	7	9	28	—	2	—	4	—	3	—	1	—	4	—	1	—	31
Mayo.....	11	2	28	—	6	—	5	2	1	—	—	—	3	—	2	1	32
Junio.....	5	1	20	—	3	—	5	4	5	1	1	—	1	—	1	2	41
Julio.....	9	1	27	2	2	—	3	4	6	—	—	—	2	—	—	1	36
Agosto...	12	5	24	—	3	1	6	1	4	—	—	—	3	—	2	1	31
Septbre..	15	3	20	—	4	—	6	4	14	—	2	—	6	—	2	1	13
Octubre..	15	1	10	—	—	—	11	7	16	—	2	—	2	—	2	2	25
Novbre...	13	—	13	—	—	—	13	2	26	—	1	—	1	—	2	—	19
Dicbre ...	6	—	8	—	2	—	11	5	30	—	3	—	1	—	1	—	26
Año.....	119	25	203	2	28	4	105	57	142	7	11	—	31	—	13	10	336

Latitud 41° 07' S

FRUTILLAR

Longitud 72° 59' W

MESES	TEMPERATURA °C										
	7a	2p	9p	Media	Máxima media	Mínima media	Oscilac. diaria	Máxima absoluta	Fecha	Mínima absoluta	Fecha
Enero	12,6	18,2	12,4	13,9	19,1	9,3	9,8	25,2	18	5,1	6
Febrero...	12,1	18,9	13,4	14,4	19,8	9,5	10,3	24,0	13	6,5	28
Marzo...	11,2	16,4	12,0	12,9	17,3	9,3	8,0	24,5	7,8	4,3	26
Abril.....	9,6	13,0	10,5	10,9	14,0	7,7	6,3	20,7	20	1,7	13,23
Mayo.....	5,9	9,7	6,9	7,4	10,5	4,4	6,1	16,4	3	-0,5	21
Junio.....	5,2	8,3	6,1	6,4	9,0	3,9	5,1	14,4	8	-1,0	30
Julio.....	6,1	9,4	6,9	7,3	10,2	4,9	5,3	14,8	22	-0,6	2,8
Agosto...	6,1	9,6	7,0	7,4	11,0	4,4	6,6	16,1	22	0,4	4
Septbre...	5,9	10,4	7,1	7,6	11,3	4,5	6,8	14,3	8	0,9	26
Octubre...	7,9	12,3	8,4	9,2	13,3	5,6	7,7	16,6	2	1,5	9
Novbre...	9,9	14,1	9,5	10,8	15,4	6,9	8,5	20,8	8	4,6	7
Dicbre ..	13,8	19,2	13,8	15,2	20,5	10,1	10,4	26,5	31	5,7	1
Año.....	8,9	13,3	9,5	10,3	14,3	6,7	7,6	26,5	31-XII	-1,0	30-VI

MESES	PRESION ATMOSFERICA A 0° y 45° DE LATITUD mm					HUMEDAD ABSOLUTA mm				HUMEDAD RELAT. %				
	Media	Máxima	Fecha	Mínima	Fecha	7a	2p	9p	Media	7a	2p	9p	Media	Mínima
Enero....	753,6	760,8	7	742,9	23	9,0	10,6	8,7	9,4	85	68	80	78	48
Febrero...	54,0	61,1	18	46,9	27	9,4	10,5	8,8	9,6	89	64	76	76	45
Marzo ...	53,1	61,5	17	42,2	21	9,2	10,2	8,7	9,4	92	74	82	83	46
Abril.....	51,6	58,7	2	43,8	29	8,0	9,0	8,4	8,5	92	80	88	86	52
Mayo.....	52,4	61,7	20	39,6	29	6,6	7,3	6,8	6,9	93	80	90	88	51
Junio.....	54,5	67,0	22	39,5	11	6,3	6,8	6,4	6,5	92	82	88	87	62
Julio.....	53,0	63,1	6	41,0	3	6,7	7,2	6,8	6,9	92	80	88	86	42
Agosto...	53,5	64,1	15	37,7	26	6,4	6,9	6,6	6,6	90	76	87	84	44
Septbre...	55,8	64,5	15	46,5	18	6,3	6,8	6,4	6,5	90	72	85	82	49
Octubre...	55,4	63,1	24	43,5	18	7,0	7,7	6,8	7,2	88	72	82	81	51
Novbre...	52,3	60,9	22	38,0	12	7,4	8,3	7,3	7,7	83	69	82	78	50
Dicbre ...	53,3	58,3	3	47,3	25	9,7	10,9	9,1	9,9	82	66	77	75	42
Año.....	753,5	767,0	22-VI	737,7	26-VIII	7,7	8,5	7,6	7,9	89	74	83	82	42

FRUTILLAR

H 139 in

MESES	NEBULOSIDAD				AGUA CAIDA mm				Evaporación mm	NUMERO DE DIAS CON						
	7a	2p	9p	Media	Suma	Máx. diaria	Fecha	N.º de días de lluvia		Nieve	Granizo	Tem. eléc	Helada	Nebolina	Cielo despejado	Cielo nublado
Enero...	7,3	5,5	4,0	5,6	104,2	28,2	27	9	39,5	—	—	1	—	2	4	8
Febrero...	7,9	4,2	2,8	5,0	35,9	14,1	9	9	37,0	—	—	—	—	2	3	4
Marzo...	7,9	6,8	5,0	6,6	222,8	61,1	22	16	26,3	—	1	1	—	1	2	13
Abril...	8,2	8,7	7,2	8,0	279,8	39,1	29	24	16,3	—	3	1	—	—	1	18
Mayo...	7,6	8,6	6,9	7,7	378,9	95,8	29	25	13,5	—	—	—	5	—	2	17
Junio...	8,4	7,5	6,4	7,4	211,4	53,2	12	21	10,9	—	1	—	8	—	1	14
Julio...	8,9	8,3	6,8	8,0	196,0	36,9	23	26	12,9	—	1	1	6	—	2	20
Agosto...	8,2	8,5	7,3	8,0	146,6	20,6	24	26	16,7	—	2	1	3	—	2	20
Septbre...	7,7	6,9	6,3	7,0	175,0	17,0	23	19	19,6	—	2	—	3	—	3	16
Octubre...	8,3	6,3	4,4	6,3	98,4	31,9	5	16	29,8	—	—	—	2	—	3	10
Novbre...	7,8	7,2	5,5	6,8	148,1	35,9	11	15	35,0	—	1	—	—	—	2	13
Dicbre...	6,0	5,9	4,3	5,4	27,9	15,6	26	10	42,1	—	—	—	—	—	5	9
Año.....	7,9	7,0	5,6	6,8	2025,0	95,8	29-V	216	299,6	—	11	5	27	5	30	162

MESES	FRECUENCIA DE LOS VIENTOS																
	N	NNE	NE	ENE	E	ESE	SE	SSE	S	SSW	SW	WSW	W	WNW	NW	NNW	C
Enero...	16	—	4	—	—	—	6	—	22	1	9	—	—	—	2	—	33
Febrero...	10	—	3	—	—	—	4	—	35	—	5	—	4	—	1	—	22
Marzo...	33	—	1	—	—	—	2	—	18	—	5	—	—	—	2	—	32
Abril...	51	—	—	—	—	—	—	—	—	—	—	—	1	—	1	—	37
Mayo...	45	—	1	—	1	—	—	—	5	—	—	—	—	—	4	—	37
Junio...	30	1	2	—	—	—	—	—	8	1	4	—	4	—	—	—	40
Julio...	33	—	—	—	—	—	2	—	5	—	2	—	4	—	3	—	44
Agosto...	45	—	1	—	—	—	1	—	—	—	1	—	2	—	4	—	39
Septbre...	37	—	1	—	2	—	—	—	2	—	2	—	1	—	3	—	42
Octubre...	23	—	—	—	—	—	—	—	15	—	3	—	2	—	4	—	46
Novbre...	23	—	—	—	—	—	—	—	14	—	6	—	2	—	1	—	44
Dicbre...	8	—	—	—	—	—	—	—	8	—	3	—	4	—	3	—	67
Año.....	354	1	13	—	3	—	15	—	132	2	40	—	24	—	28	—	483

Latitud 41° 47' S

PUNTA CORONA

Longitud 73° 52' W

MESES	TEMPERATURA °C										
	7a	2p	9p	Media	Máxima media	Mínima media	Oscilac. diaria	Máxima absoluta	Fecha	Mínima absoluta	Fecha
Enero...	12,4	15,2	12,5	13,1	15,7	9,2	6,5	21,0	17	4,3	6
Febrero...	12,3	15,6	12,8	13,4	16,5	9,1	7,4	21,0	13	7,0	18,28
Marzo...	11,7	14,0	11,8	12,3	14,6	8,9	5,7	20,1	7,8	5,5	27
Abril.....	10,9	12,4	11,3	11,7	13,0	8,4	4,6	14,6	10	4,0	30
Mayo.....	8,6	9,7	8,4	8,9	10,5	5,9	4,6	13,7	3	2,0	19,20
Junio.....	7,2	8,5	7,4	7,6	9,3	4,8	4,5	12,3	10	2,0	11
Julio.....	7,2	8,8	7,6	7,8	9,2	5,7	3,5	11,3	26	3,0	4
Agosto...	7,7	9,0	7,9	8,1	9,6	5,1	4,5	11,1	29	0,3	13
Septbre...	7,6	9,8	8,2	8,4	10,1	5,5	4,6	13,3	28	1,9	24
Octubre...	8,7	11,0	9,1	9,5	11,5	7,1	4,4	14,5	4	4,7	8
Novbre...	10,0	12,4	10,0	10,6	12,8	8,0	4,8	16,7	28	6,5	varios
Dicbre ...	13,0	15,3	13,1	13,6	16,0	11,1	4,9	21,3	30	9,3	2,3
Año.....	9,8	11,8	10,0	10,4	12,4	7,4	5,0	21,3	30-XII	0,3	13-VIII

MESES	PRESION ATMOSFERICA A 0° y 45° DE LATITUD mm				HUMEDAD ABSOLUTA mm				HUMEDAD RELAT. %					
	Media	Máxima	Fecha	Mínima	Fecha	7a	2p	9p	Media	7a	2p	9p	Media	Mínima
Enero...	755,6	762,9	7	744,4	23	9,4	10,0	9,5	9,6	88	78	88	85	61
Febrero...	56,0	63,6	18	44,9	27	9,7	10,4	9,8	9,9	92	79	89	86	59
Marzo...	54,4	63,2	17	38,0	21	9,4	10,1	9,2	9,6	92	84	88	88	43
Abril....	52,3	60,1	2	42,7	10	9,1	9,6	9,1	9,3	94	89	91	91	69
Mayo.....	53,2	63,6	11	40,1	29	7,5	7,6	7,0	7,4	89	85	85	86	57
Junio.....	55,8	68,5	22	37,8	11	7,0	7,4	6,9	7,1	92	89	89	90	60
Julio....	53,6	64,7	7	36,7	16	7,1	7,5	7,0	7,2	92	89	90	90	66
Agosto...	54,6	65,4	15	37,8	24	7,4	7,4	7,0	7,3	93	86	87	89	65
Septbre...	57,1	66,3	15	46,5	6	6,9	7,6	7,1	7,2	89	84	87	86	70
Octubre...	56,7	65,3	24	43,9	17	7,5	8,2	7,4	7,7	89	83	86	86	66
Novbre...	53,8	63,2	22	39,5	12	8,2	8,7	7,9	8,3	89	81	86	85	68
Dicbre ...	55,1	60,3	1	47,1	25	10,1	10,6	10,0	10,2	87	82	90	86	60
Año.....	754,9	768,5	22-VI	736,7	16-VII	8,2	8,7	8,1	8,3	90	84	88	87	43

PUNTA CORONA

H 48 m

MESES	NEBULOSIDAD				AGUA CAIDA mm				Evaporación mm	NUMERO DE DIAS CON						
	7a	2p	9p	Media	Suma	Máx. diaria	Fecha	No. de días de lluvias		Nieve	Granizo	Tem.élec	Helada	Nebulina	Cielo despejado	Cielo nublado
Enero....	6,5	5,3	4,7	5,5	68,8	17,1	24	9	16,5	—	2	—	—	5	7	9
Febrero..	4,3	3,0	3,2	3,5	33,1	11,8	25	4	16,7	—	—	—	—	4	13	2
Marzo....	6,6	5,5	5,7	5,9	214,4	56,0	22	15	15,9	—	—	1	—	5	8	15
Abril....	8,4	7,5	6,9	7,6	252,5	34,0	25	18	17,9	—	2	2	—	3	1	15
Mayo....	7,0	6,6	6,8	6,8	488,4	76,0	29	22	18,5	—	—	1	4	2	2	14
Junio....	8,0	7,0	5,8	6,9	169,4	44,0	12	15	11,2	—	—	—	—	5	2	15
Julio....	8,1	7,4	6,7	7,4	285,5	40,0	28	22	7,1	—	3	—	—	10	2	17
Agosto..	7,7	7,5	7,3	7,5	255,6	43,0	17	19	9,3	—	1	—	—	5	1	17
Septbre..	7,2	7,2	6,3	6,9	171,9	39,4	7	18	12,5	—	4	—	—	2	2	13
Octubre..	7,5	5,3	5,2	5,8	97,4	19,9	4	12	12,1	—	1	—	—	—	5	11
Novbre...	6,9	5,8	5,5	6,1	196,0	55,0	2	15	16,1	—	1	—	—	—	3	8
Dicbre...	6,2	5,9	4,9	5,7	61,1	24,0	15	6	16,2	—	—	—	—	6	7	11
Año.....	7,0	6,2	5,8	6,3	2294,1	76,0	29-V	175	170,0	—	14	4	4	47	53	147

MESES	FRECUENCIA DE LOS VIENTOS																
	N	NNE	NE	ENE	E	ESE	SE	SSE	S	SSW	SW	WSW	W	WNW	NW	NNW	C
Enero...	10	—	—	—	—	—	—	—	5	—	8	—	22	—	11	—	37
Febrero..	7	—	—	—	2	—	1	—	3	—	21	—	9	—	4	—	37
Marzo....	19	—	3	—	—	—	2	—	1	—	1	—	23	—	14	—	30
Abril....	23	—	3	—	—	—	—	—	—	—	—	—	15	—	16	—	33
Mayo....	14	—	12	—	3	—	—	—	4	—	1	—	13	—	13	—	33
Junio....	11	—	7	—	3	—	3	—	6	—	11	—	5	—	13	—	31
Julio....	19	—	8	—	2	—	6	—	3	—	2	—	14	—	13	—	26
Agosto..	19	—	13	—	1	—	3	—	7	—	—	—	16	—	16	—	18
Septbre..	12	—	14	—	3	—	1	—	6	—	1	—	19	—	11	—	23
Octubre..	21	—	2	—	3	—	2	—	7	—	2	—	24	—	16	—	16
Novbre...	9	—	7	—	4	—	—	—	4	—	2	—	27	—	17	—	20
Dicbre...	11	—	3	—	—	—	—	—	3	—	1	—	24	—	18	—	33
Año.....	175	—	72	—	21	—	18	—	49	—	50	—	211	—	162	—	337

Latitud 42° 04' S

MORRO LOBOS

Longitud 73° 24' W

MESES	TEMPERATURA °C										
	7a	2p	9p	Media	Máxima media	Mínima media	Oscilac. diaria	Máxima absoluta	Fecha	Mínima absoluta	Fecha
Enero ...	11,7	15,2	11,3	12,4	17,0	8,5	8,5	23,5	17	5,2	5
Febrero ...	12,3	15,8	11,4	12,7	17,9	8,8	9,1	25,4	13	6,8	9
Marzo ...	11,1	14,1	11,1	11,8	15,2	8,8	6,4	22,5	8	4,1	27
Abril.....	9,0	11,3	9,5	9,8	12,1	7,0	5,1	15,7	20	3,9	30
Mayo.....	6,9	8,4	7,0	7,3	9,1	4,7	4,4	14,6	3	0,8	19
Junio.....	5,4	7,3	5,8	6,1	8,0	3,5	4,5	12,1	11	0,7	22
Julio.....	6,5	8,2	7,1	7,2	8,8	4,5	4,3	12,9	26	1,3	3
Agosto...	6,3	8,3	6,7	7,0	8,9	4,1	4,8	11,9	22	1,4	15
Septbre...	6,2	9,1	7,3	7,5	9,6	4,5	5,1	12,3	28	1,5	25
Octubre...	7,0	10,4	8,3	8,5	11,6	5,1	6,5	14,1	16	2,3	23
Novbre...	8,9	12,2	9,6	10,1	13,6	6,1	7,5	18,6	8	3,6	12
Dicbre ...	12,3	16,4	13,1	13,7	18,4	9,5	8,9	22,9	31	5,1	12
Año.....	8,6	11,4	9,0	9,5	12,5	6,2	6,3	25,4	13-II	0,7	22-VI

MESES	PRESION ATMOSFERICA A 0° y 45° DE LATITUD mm				HUMEDAD ABSOLUTA mm				HUMEDAD RELAT. %					
	Media	Máxima	Fecha	Mínima	Fecha	7a	2p	9p	Media	7a	2p	9p	Media	Mínima
Enero ...						8,0	8,6	7,6	8,1	78	66	77	74	45
Febrero...						8,3	8,9	7,7	8,3	78	67	77	74	46
Marzo ...						8,3	8,8	8,3	8,5	84	73	84	80	48
Abril....						7,6	8,1	7,6	7,8	88	81	85	85	57
Mayo.....						6,3	6,5	6,3	6,4	84	78	83	82	53
Junio.....						5,7	5,9	5,5	5,7	84	76	78	79	46
Julio.....						6,4	6,6	6,5	6,5	87	81	85	84	55
Agosto...						6,1	6,5	6,2	6,3	84	78	82	81	51
Septbre...						5,9	6,2	6,1	6,1	83	72	80	78	53
Octubre...						6,0	6,9	6,3	6,4	80	74	77	77	50
Novbre...						6,7	7,2	7,0	7,0	78	68	78	75	52
Dicbre ...						8,5	9,6	8,2	8,8	79	68	73	73	50
Año.....						7,0	7,5	6,9	7,1	82	74	80	79	45

MORRO LOBOS

H 70 m

MESES	NEBULOSIDAD				AGUA CAIDA mm				Evaporación mm	NUMERO DE DIAS CON						
	7a	2p	9p	Media	Suma	Máx. diaria	Fecha	No' de días de lluvias		Nieve	Granizo	Tem.élec.	Helada	Nebulina	Cielo despejado	Cielo nublado
Enero....	6,2	5,3	4,7	5,4	114,8	25,7	24	14	26,0	—	1	—	—	3	5	5
Febrero...	4,9	4,2	3,3	4,1	66,1	24,5	9	10	32,1	—	—	—	—	7	10	4
Marzo....	6,9	7,0	6,1	6,7	220,9	31,5	22	20	18,7	—	1	—	—	9	5	16
Abril.....	8,5	7,8	7,4	7,9	301,3	50,6	20	26	6,8	—	1	1	—	9	1	20
Mayo.....	7,4	7,5	7,0	7,3	373,4	48,5	29	26	9,5	—	2	—	5	5	1	16
Junio.....	7,0	6,3	6,4	6,6	223,4	35,6	11	19	12,5	—	2	—	7	6	3	11
Julio.....	7,6	7,2	7,4	7,4	234,5	29,3	28	24	8,4	—	—	1	4	9	1	16
Agosto ..	7,5	7,5	7,5	7,5	309,9	38,0	26	24	8,6	—	1	1	4	6	1	17
Septbre...	6,8	6,4	6,2	6,5	115,0	16,8	7	17	15,0	—	—	—	1	—	3	10
Octubre..	6,3	6,2	4,6	5,7	124,9	35,6	5	12	17,2	—	1	—	5	3	6	10
Novbre...	6,8	6,3	5,4	6,2	228,0	49,1	12	16	18,4	—	—	—	—	—	2	9
Dicbre ...	5,6	5,6	4,9	5,4	69,7	15,9	15	12	26,5	—	—	—	—	4	6	8
Año.....	6,8	6,5	5,9	6,4	2381,9	50,6	20-IV	220	199,7	—	9	3	26	61	44	142

MESES	FRECUENCIA DE LOS VIENTOS																
	N	NNE	NE	ENE	E	ESE	SE	SSE	S	SSW	SW	WSW	W	WNW	NW	NNW	U
Enero...	18	—	—	—	—	—	2	—	39	—	2	—	13	—	5	—	13
Febrero...	3	—	8	—	—	—	1	—	44	—	2	—	4	—	4	—	18
Marzo....	18	—	1	—	1	—	—	—	23	—	8	—	14	—	14	—	14
Abril.....	38	—	6	—	—	—	—	—	—	—	3	—	16	—	13	—	14
Mayo.....	35	—	12	—	1	—	1	—	9	—	4	—	21	—	6	—	4
Junio.....	14	—	1	—	1	—	—	—	27	—	7	—	15	—	10	—	15
Julio.....	20	—	11	—	—	—	8	—	6	—	8	—	11	—	11	—	18
Agosto...	29	—	3	—	1	—	3	—	11	—	3	—	18	—	10	—	15
Septbre...	31	—	2	—	—	—	1	—	21	—	8	—	7	—	8	—	12
Octubre..	12	—	16	—	—	—	1	—	27	—	8	—	7	—	12	—	10
Novbre...	4	—	7	—	—	—	—	—	37	—	2	—	9	—	16	—	15
Dicbre ...	6	—	4	—	—	—	2	—	25	—	7	—	6	—	22	—	21
Año.....	228	—	71	—	4	—	19	—	269	—	62	—	141	—	131	—	169

Latitud 43° 34' S

ISLA GUAFO

Longitud 74° 45' W

MESES	TEMPERATURA °C										
	7a	2p	9p	Media	Máxima media	Mínima media	Oscilac. diaria	Máxima absoluta	Fecha	Mínima absoluta	Fecha
Enero....	11,0	13,4	11,2	11,7	13,7	9,4	4,3	16,9	16	5,5	6
Febrero...	11,9	14,4	12,1	12,6	14,8	10,4	4,4	17,0	22	9,0	10
Marzo...	11,0	12,9	11,0	11,5	13,2	9,4	3,8	16,7	4	6,2	23
Abril.....	9,6	11,0	9,7	10,0	11,3	8,0	3,3	14,1	5	4,0	22
Mayo.....	7,6	8,9	7,9	8,1		6,1				6,1	18
Junio.....	6,6	7,6	6,7	6,9		5,3				1,8	21
Julio.....	6,5	7,7	6,6	6,8		5,2				3,1	31
Agosto...	7,1	8,3	7,2	7,4		5,7				2,3	24
Septbre...	6,7	8,7	7,1	7,4		5,4				2,8	24
Octubre...	7,7	9,7	7,8	8,2		6,1				3,7	23
Novbre...	8,8	11,0	8,7	9,3	11,3	7,1	4,2	15,2	8	4,0	12
Dicbre...	11,5	13,5	11,7	12,1	13,9	9,9	4,0	17,6	31	6,7	11
Año.....	8,8	10,6	8,9	9,3		7,3				1,8	21-VI

MESES	PRESION ATMOSFERICA A 0° y 45° DE LATITUD mm				HUMEDAD ABSOLUTA mm				HUMEDAD RELAT. %					
	Media	Máxima	Fecha	Mínima	Fecha	7a	2p	9p	Media	7a	2p	9p	Media	Mínima
Enero....	749,4	759,3	7	736,2	23	8,7	9,4	8,8	8,9	89	82	88	86	58
Febrero...	50,1	58,9	18	37,2	27	9,4	10,0	9,4	9,6	90	83	89	87	59
Marzo....	47,6	56,1	14 y 17	31,2	21	8,7	9,6	8,8	9,0	89	86	89	88	61
Abril.....	44,6	53,4	2	35,1	varios	8,1	8,3	7,8	8,1	90	85	87	87	65
Mayo.....	45,4	58,6	11	32,3	29	6,7	7,0	6,8	6,8	85	81	84	83	58
Junio.....	49,2	62,6	22	34,1	11	6,3	6,6	6,5	6,5	86	84	87	86	61
Julio.....	46,4	58,9	7	26,9	16	6,6	7,0	6,5	6,7	91	89	88	89	48
Agosto...	47,1	58,4	15	27,6	24	6,7	6,9	6,7	6,8	88	83	88	86	64
Septbre...	50,2	60,0	15	38,6	18	6,3	6,7	6,4	6,5	85	81	85	84	57
Octubre...	50,0	59,8	24	35,9	18	6,8	7,1	6,8	6,9	86	79	85	83	56
Novbre...	47,3	57,5	22	33,6	11	6,9	7,5	7,2	7,2	82	76	85	81	57
Dicbre...	48,9	54,1	12	40,2	25	9,0	9,4	9,0	9,1	89	82	87	86	62
Año.....	748,0	762,6	22-VI	726,9	16-VII	7,5	7,9	7,5	7,6	88	83	87	86	48

ISLA GUAFO

H 140 m

MESES	NEBULOSIDAD				AGUA CAIDA mm				Evaporación mm	NUMERO DE DIAS CON						
	7a	2p	9p	Media	Suma	Máx. diaria	Fecha	No de días de lluvias		Nieve	Granizo	Tem. eléc	Helada	Nebolina	Cielo despejado	Cielo nublado
Enero	7,7	7,4	7,3	7,5	59,4	17,7	24	23	13,6	—	2	—	—	11	—	14
Febrero...	6,7	6,1	6,6	6,5	58,7	25,5	27	15	12,2	—	1	—	—	14	1	9
Marzo....	8,1	7,6	7,8	7,8	83,0	14,6	18	21	11,3	—	2	—	—	14	1	20
Abril.....	8,5	7,9	8,0	8,1	94,9	12,0	12	27	9,3	—	6	—	—	16	—	18
Mayo.....	7,9	7,9	7,3	7,7	115,1	12,0	9	28	9,0	—	5	1	2	9	—	17
Junio.....	7,3	8,0	6,9	7,4	64,1	9,3	12	26	7,2	1	1	—	—	12	1	15
Julio.....	9,2	8,5	7,8	8,5	108,0	20,4	21	28	5,8	—	1	—	—	19	—	21
Agosto...	8,4	7,8	7,4	7,9	80,1	10,0	30	26	7,6	—	3	—	—	16	1	18
Septbre...	7,1	7,2	6,7	7,0	60,5	8,8	10	18	9,2	—	4	—	—	5	—	11
Octubre...	8,5	7,5	7,7	7,9	73,5	21,1	18	19	—	—	1	—	—	12	—	17
Novbre...	7,6	7,3	6,8	7,2	47,8	7,3	18	20	10,8	—	2	—	—	5	—	13
Dicbre ...	6,9	6,7	6,1	6,6	56,3	28,1	26	18	11,3	—	—	—	—	15	3	14
Año.....	7,8	7,5	7,2	7,5	901,4	28,1	26-XII	269	—	1	28	1	2	148	7	187

MESES	FRECUENCIA DE LOS VIENTOS																
	N	NNE	NE	ENE	E	ESE	SE	SSE	S	SSW	SW	WSW	W	WNW	NW	NNW	C
Enero	12	2	4	—	1	—	—	—	6	1	39	2	8	3	10	2	3
Febrero...	3	—	15	—	—	—	—	—	5	4	36	7	5	—	7	—	1
Marzo....	9	1	16	—	—	—	—	1	6	5	27	2	9	2	13	2	—
Abril.....	13	1	25	—	—	—	1	—	3	—	8	3	10	1	22	3	—
Mayo.....	11	1	17	—	2	—	4	1	7	—	7	3	20	5	11	2	2
Junio.....	8	—	7	—	2	1	8	—	5	4	28	7	9	3	7	—	1
Julio.....	11	—	35	1	3	—	3	—	4	7	17	—	1	1	6	3	1
Agosto...	4	2	39	1	2	—	9	2	2	—	10	2	5	—	12	2	1
Septbre...	4	—	24	—	1	—	4	—	5	1	27	2	6	3	8	1	4
Octubre...	14	—	17	—	—	—	—	1	3	2	32	4	4	1	9	2	4
Novbre...	9	—	15	—	—	—	—	1	1	1	32	5	5	3	12	5	1
Dicbre ...	17	1	18	—	1	—	1	2	6	2	20	5	8	3	7	2	—
Año	115	9	232	2	12	1	30	8	53	27	283	42	90	25	124	24	18

MELINKA

H 5 m

MESES	NEBULOSIDAD				AGUA CAIDA mm				Evaporación mm	NUMERO DE DIAS CON						
	7a	2p	9p	Media	Suma	Máx. diaria	Fecha	N.o de días de lluvia		Nieve	Granizo	Tem. elec	Helada	Nebina	Cielo despejado	Cielo nublado
Enero	5,7	5,2	5,4	5,4	136,1	48,0	26	14							4	5
Febrero...	3,8	4,1	3,5	3,8	149,8	83,5	27	7					1	11	3	
Marzo	6,1	6,7	6,3	6,4	346,2	56,3	25	18			2		1	6	12	
Abril.....	8,2	7,2	7,0	7,5	379,5	63,7	27	22			1		3	—	12	
Mayo.....	7,3	6,7	5,9	6,6	325,0	60,0	25	20					1	4	13	
Junio.....	6,8	6,9	5,4	6,4	196,6	46,4	5	11					3	2	12	
Julio.....	7,6	6,9	6,8	7,1	385,4	52,4	27	17					2	1	12	
Agosto ..	8,0	6,7	7,2	7,3	329,3	56,9	11	15			1		1	1	15	
Septbre...	7,2	7,0	6,3	6,8	147,7	28,0	7	11							17	
Octubre...	6,7	6,0	5,3	6,0	271,4	68,3	8, 18	9							8	16
Novbre...	6,5	6,8	5,3	6,2	281,6	74,0	1	13							2	6
Dicbre ...	5,8	5,5	5,5	5,6	179,5	28,0	7	14							7	10
Año.....	6,6	6,3	5,8	6,2	3128,1	83,5	27-II	171			4		12	51	133	

MESES	FRECUENCIA DE LOS VIENTOS																
	N	NNE	NE	ENE	E	ESE	SE	SSE	S	SSW	SW	WSW	W	WNW	NW	NNW	O
Enero ...	9	—	2	—	2	—	—	—	13	—	21	2	19	1	5	—	19
Febrero...	8	2	3	—	2	—	2	—	13	—	19	1	14	—	2	—	18
Marzo ...	18	—	1	—	1	—	—	—	12	—	4	3	15	4	15	2	18
Abril.....	29	2	1	—	—	—	—	—	2	—	2	3	19	2	22	—	8
Mayo.....	18	3	—	—	3	—	2	3	9	—	6	1	15	—	22	—	11
Junio.....	19	—	1	—	1	—	4	6	19	—	7	1	6	—	11	—	15
Julio.....	26	5	2	2	—	1	6	—	9	—	8	1	5	1	16	—	11
Agosto...	30	1	2	—	3	—	3	—	11	—	4	—	15	—	14	—	10
Septbre...	28	—	—	—	2	—	—	—	6	—	3	1	20	—	8	—	22
Octubre...	25	—	—	—	—	—	—	—	9	—	4	—	27	—	5	—	23
Novbre...	11	—	—	—	2	—	—	—	6	2	28	2	22	—	7	—	10
Dicbre ...	8	—	5	—	2	—	3	—	9	—	10	—	23	2	12	—	19
Año.....	229	13	17	2	18	1	20	9	118	2	116	15	200	10	139	2	184

Latitud 52° 24' S

EVANGELISTAS

Longitud 75° 06' W

MESES	TEMPERATURA °C										
	7a	2p	9p	Media	Máxima media	Mínima media	Oscilac. diaria	Máxima absoluta	Fecha	Mínima absoluta	Fecha
Enero....	7,2	8,0	7,6	7,6	9,2	6,0	3,2	11,0	18	3,2	5
Febrero..	8,3	9,1	8,7	8,7	10,6	7,2	3,4	12,9	9	5,4	5,17
Marzo....	7,1	7,6	7,3	7,3	9,5	5,9	3,6	11,4	1	4,0	23
Abril.....	6,0	6,5	6,2	6,2	8,6	4,4	4,2	10,8	6	1,2	25
Mayo.....	3,9	4,5	4,1	4,2	5,9	2,5	3,4	10,2	6,7	0,3	19
Junio.....	3,9	4,5	3,9	4,0	5,8	2,5	3,3	7,9	30	-0,5	21
Julio.....	2,4	3,2	2,6	2,7	4,9	1,3	3,6	8,6	13	-3,5	29
Agosto...	3,0	3,8	3,3	3,4	5,0	2,0	3,0	7,2	11	-2,0	2,3
Septbre...	4,1	5,4	4,6	4,7	6,6	3,2	3,4	8,3	7,29	0,2	26
Octubre..	5,3	6,1	5,4	5,6	7,2	4,2	3,0	11,2	17	1,2	24
Novbre...	4,8	6,0	5,6	5,5	7,1	3,8	3,3	9,0	9	0,6	16
Dicbre...	7,6	8,3	7,7	7,8	9,5	6,4	3,1	11,5	30	5,0	6,26
Año.....	5,3	6,1	5,6	5,6	7,5	4,1	3,4	12,9	9-II	-3,5	29-VII

MESES	PRESION ATMOSFERICA A 0° y 45° DE LATITUD mm					HUMEDAD ABSOLUTA mm				HUMEDAD RELAT. %				
	Media	Máxima	Fecha	Mínima	Fecha	7a	2p	9p	Media	7a	2p	9p	Media	Mínima
Enero...	747,0	761,7	31	728,7	25	6,3	6,2	6,2	6,2	84	78	79	80	58
Febrero..	47,6	58,5	11	28,3	26	7,0	7,4	7,2	7,2	86	85	85	85	68
Marzo....	45,9	67,3	5	22,4	23	6,2	6,4	6,4	6,3	81	81	84	82	60
Abril.....	39,0	52,1	20	19,5	14	5,8	5,9	5,7	5,8	83	80	80	81	63
Mayo.....	44,8	66,2	11	20,4	3	4,7	4,8	4,8	4,8	78	75	77	77	56
Junio.....	49,3	63,5	22,28	36,0	3	4,7	4,8	4,7	4,7	78	75	77	77	57
Julio.....	50,0	67,5	31	31,7	15	4,4	4,4	4,5	4,4	79	75	80	78	45
Agosto...	51,0	69,7	1	25,8	12	4,6	4,6	4,6	4,6	81	77	80	79	59
Septbre...	52,3	67,1	28	32,9	22	4,9	5,0	4,9	4,9	80	75	77	77	54
Octubre..	46,7	59,6	14	21,8	7	5,5	5,6	5,4	5,5	81	79	80	80	57
Novbre...	46,8	55,4	21	31,8	13	5,0	5,4	5,4	5,3	78	77	79	78	52
Dicbre...	46,6	64,3	31	24,4	5	6,6	6,7	6,5	6,6	85	81	82	83	62
Año.....	747,2	769,7	1-VIII	719,5	14-IV	5,5	5,6	5,5	5,5	81	78	80	79	45

EVANGELISTAS

H 55 1a

MESES	NEBULOSIDAD				AGUA CAIDA mm				Evaporación mm	NUMERO DE DIAS CON						
	7a	2p	9p	Media	Suma	Máx. diaria	Fecha	N.o de días de lluvia		Nieve	Granizo	Tem. eléc	Helada	Nebolina	Cielo despejado	Cielo nublado
Enero....	8,9	8,8	9,0	8,9	378,9	73,2	8	31	—	4	—	—	5	—	27	
Febrero..	9,1	8,9	9,3	9,1	271,1	37,4	17	27	—	—	1	—	9	—	25	
Marzo....	8,9	8,7	9,0	8,9	234,3	33,6	20	29	—	5	—	—	6	—	25	
Abril.....	9,0	8,6	9,0	8,9	416,4	46,0	16	30	3	7	—	—	1	—	27	
Mayo.....	8,9	8,7	8,5	8,7	248,5	45,6	7	29	4	10	3	2	—	—	27	
Junio.....	8,9	8,8	8,7	8,8	312,1	64,7	30	27	5	9	—	2	4	—	26	
Julio.....	8,2	8,6	8,3	8,4	163,0	35,4	1	25	9	3	—	9	4	—	22	
Agosto...	8,9	9,1	8,8	8,9	139,8	30,5	12	23	7	—	—	3	1	—	27	
Septbre...	8,6	8,3	7,9	8,3	135,9	51,5	13	24	1	4	—	—	2	1	25	
Octubre...	9,3	9,0	9,1	9,1	247,0	29,3	8	30	3	4	—	—	5	—	29	
Novbre...	8,8	9,2	9,0	9,0	217,6	34,2	8	27	2	5	—	—	1	—	26	
Dicbre...	8,6	8,9	9,0	8,8	266,1	31,7	25	30	—	4	—	—	7	—	25	
Año.....	8,8	8,8	8,8	8,8	3030,7	73,2	8-1	337	34	55	4	16	45	1	311	

MESES	FRECUENCIA DE LOS VIENTOS																
	N	NNE	NE	ENE	E	ESE	SE	SSE	S	SSW	SW	WSW	W	WNW	NW	NNW	C
Enero..	—	—	—	—	1	—	—	—	3	2	3	23	26	8	19	7	1
Febrero..	2	—	—	—	—	—	—	—	—	5	2	8	23	19	13	12	—
Marzo....	3	1	—	—	—	—	2	1	8	1	11	16	21	12	12	2	3
Abril.....	5	3	3	1	1	2	—	—	4	3	4	15	26	8	9	6	—
Mayo.....	6	4	2	—	—	—	2	3	9	11	6	9	12	6	15	6	2
Junio.....	—	1	—	1	3	6	1	4	7	8	10	11	14	8	10	3	3
Julio.....	8	2	2	—	8	—	8	5	10	9	3	4	10	2	7	9	6
Agosto...	14	—	7	2	6	3	10	3	11	1	3	3	8	—	11	7	4
Septbre...	8	3	5	4	3	1	4	1	3	7	5	3	10	3	20	5	5
Octubre...	1	1	—	—	1	—	—	—	6	1	7	5	22	11	29	5	4
Novbre...	1	—	—	1	—	—	6	1	3	5	15	12	18	4	17	—	7
Dicbre...	2	—	—	—	—	—	1	—	3	1	1	11	18	8	42	3	3
Año.....	50	15	19	9	23	12	34	18	67	54	70	120	208	89	204	65	38

Latitud 52° 24' S

PUNTA DUNGENES

Longitud 68° 26' W

MESES	TEMPERATURA °C										Fecha	Mínima absoluta	Fecha
	7a	2p	9p	Media	Máxima media	Mínima media	Oscilac. diaria	Máxima absoluta					
Enero...	10,7	13,4	11,0	11,5	17,4	6,4	11,0	21,8	25	4,6	5,7		
Febrero...	11,1	14,1	11,7	12,2	18,1	6,3	11,8	20,7	20	5,0	25		
Marzo...	9,1	11,4	9,9	10,1	15,2	5,3	9,9	18,4	15	4,2	21,25		
Abril.....	6,7	8,7	7,3	7,5	11,5	3,8	7,7	14,2	1	2,3	25		
Mayo.....	3,8	4,6	4,5	4,4	9,8	2,0	7,8	12,0	varios	-2,9	23		
Junio.....	2,7	4,0	3,4	3,4	7,4	0,8	6,6	10,0	1	-2,4	21		
Julio.....	1,2	2,4	1,8	1,8	4,8	-0,4	5,2	7,2	13	-4,8	6,7		
Agosto...	1,9	3,1	1,9	2,2	4,4	0,3	4,1	6,4	7	-4,8	16		
Septbre...	2,8	5,0	2,9	3,4	5,8	1,7	4,1	9,8	19	0,8	1		
Octubre...	5,9	9,4	6,0	6,8	10,2	4,3	5,9	13,8	2	1,6	9		
Novbre...	6,7	9,5	6,8	7,4	10,4	4,9	5,5	14,8	28	2,6	19		
Dicbre...	9,8	13,6	10,1	10,9	14,4	6,9	7,5	18,4	30,31	5,0	varios		
Año.....	6,0	8,3	6,5	6,8	10,8	3,5	7,3	21,8	25-I	-4,8	6, 7-VII 16-VIII		

MESES	PRESION ATMOSFERICA A 0° y 45° DE LATITUD mm					HUMEDAD ABSOLUTA mm				HUMEDAD RELAT. %				
	Media	Máxima	Fecha	Mínima	Fecha	7a	2p	9p	Media	7a	2p	9p	Media	Mínima
Enero....	750,0	760,1	29	738,1	23	7,0	8,8	7,1	7,6	73	76	73	74	55
Febrero..	51,6	62,8	12	35,3	26,27	7,3	9,3	7,6	8,1	74	77	73	75	61
Marzo...	49,8	67,0	6	37,0	1	6,3	7,6	6,7	6,9	72	74	73	73	67
Abril....	43,7	55,7	20	27,3	14	5,2	6,2	5,5	5,6	71	73	71	72	66
Mayo.....	48,5	67,8	21	24,5	23	4,2	4,5	4,3	4,3	70	70	71	70	52
Junio.....	52,3	65,6	28	38,5	30	4,1	4,4	4,3	4,3	74	72	73	73	62
Julio....	53,7	75,0	7	36,2	19	4,3	4,6	4,4	4,4	87	83	86	85	63
Agosto...	55,2	70,3	1	30,1	12	4,5	4,8	4,5	4,6	85	83	84	84	71
Septbre..	56,9	72,2	28	40,0	23	4,9	5,8	5,0	5,2	88	88	89	88	73
Octubre..	51,9	64,5	1	29,0	8	6,5	8,3	6,5	7,1	92	93	92	92	88
Novbre...	47,1	57,7	25, 26	37,0	10	6,7	8,2	6,8	7,2	91	92	91	91	77
Dicbre...	50,7	63,1	31	29,5	6	8,2	10,6	8,4	9,1	90	91	90	90	77
Año.....	750,9	775,0	7-VII	724,5	23-V	5,8	6,9	5,9	6,2	80	81	80	80	52

PUNTA DUNGENES

H 5 m

MESES	NEBULOSIDAD				AGUA CAIDA mm				Evaporación mm	NUMERO DE DIAS CON						
	7a	2p	9p	Media	Suma	Máx. diaria	Fecha	No de días de lluvias		Nieve	Granizo	Tem. eléc	Helada	Neblina	Cielo despejado	Cielo nublado
Enero ...	4,3	4,0	4,7	4,3	18,3	14,1	6	4						4	5	
Febrero..	4,4	5,0	6,4	5,3	5,9	4,4	15	3					2	3	4	
Marzo ...	5,6	4,9	5,3	5,3	46,5	37,0	26	4						6	6	
Abril	5,2	5,8	4,4	5,1	72,8	31,8	23	8		1			1	5	4	
Mayo.....	6,0	5,8	4,2	5,3	2,4	1,2	4	3		2			1	3	4	
Junio.....	6,6	7,1	6,1	6,6	39,1	14,3	14	10		1		1	6	1	11	
Julio.....	6,5	5,7	4,9	5,7	19,4	7,2	2 veces	5		3			1	5	8	
Agosto...	6,0	6,4	6,0	6,1	19,0	4,4	25	9		2			4	7	13	
Septbre..	5,8	5,7	5,4	5,6	4,2	2,0	8	7					4	3	9	
Octubre..	5,1	5,9	6,1	5,7	8,8	4,8	19	5						1	5	
Novbre...	6,1	6,7	7,4	6,7	19,8	11,6	19	6							6	
Dicbre ...	5,7	5,6	6,3	5,9	4,6	2,4	3	3			1				6	
Año.....	5,6	5,7	5,6	5,6	260,8	37,0	26-III	67		9		1	2	19	38	81

FRECUENCIA DE LOS VIENTOS

MESES	FRECUENCIA DE LOS VIENTOS																
	N	NNE	NE	ENE	E	ESE	SE	SSE	S	SSW	SW	WSW	W	WNW	NW	NNW	O
Enero ...	1	—	1	—	—	—	—	—	1	—	69	—	—	—	3	—	18
Febrero..	4	—	—	—	—	—	—	—	—	—	49	—	—	—	10	—	21
Marzo ...	5	—	2	—	3	—	—	—	1	—	65	1	—	—	6	—	10
Abril	4	—	—	—	—	1	—	—	—	—	54	1	—	—	16	—	14
Mayo.....	7	—	—	—	—	—	3	—	2	3	43	2	2	—	12	—	16
Junio.....	4	—	2	—	6	—	5	—	1	2	42	1	—	—	22	3	2
Julio.....	8	—	2	—	—	—	3	—	1	—	47	—	3	—	15	—	14
Agosto...	3	—	9	—	7	—	7	—	3	—	31	—	7	—	5	—	21
Septbre...	12	—	3	—	—	—	10	—	—	—	41	—	—	—	18	—	6
Octubre..	7	—	—	—	—	—	3	—	—	—	47	—	3	—	28	—	5
Novbre...	3	—	9	—	—	—	4	—	—	—	62	—	—	—	5	—	7
Dicbre ...	4	—	8	—	1	—	—	—	—	—	51	—	4	—	25	—	—
Año.....	62	—	36	—	17	1	35	—	9	5	601	5	19	—	165	3	134

Latitud 53° 10' S

PUNTA ARENAS

Longitud 70° 54' W

MESES	TEMPERATURA °C										Fecha	Mínima absoluta	Fecha
	7a	2p	9p	Media	Máxima media	Mínima media	Oscilac. diaria	Máxima absoluta					
Enero. ...	10,2	13,9	9,3	10,7	15,4	6,1	9,3	20,3	25	3,0	21		
Febrero..	9,7	15,4	10,6	11,6	16,6	6,8	9,8	24,5	20	3,0	26		
Marzo. ...	6,1	12,1	7,5	8,3	13,3	4,2	9,1	22,0	7	0,1	varios		
Abril.....	4,7	8,1	5,0	5,7	8,8	2,4	6,4	15,4	5	-1,0	24		
Mayo. ...	1,5	4,3	2,4	2,6	4,7	-0,5	5,2	8,5	7	-3,8	23		
Junio.....	2,9	4,2	2,8	3,2	5,0	0,1	4,9	8,4	3	-3,4	21,22		
Julio.....	-0,3	2,2	-0,1	0,4	3,0	-2,9	5,9	6,7	12	-9,3	29		
Agosto ...	1,0	3,8	1,5	2,0	4,2	-0,9	5,1	7,6	9,11	-6,3	2		
Septbre...	2,9	6,8	3,9	4,4	7,6	6,0	1,6	12,0	21	-4,9	1		
Octubre..	6,8	11,1	6,6	7,8	12,3	2,9	9,4	17,5	15	-2,5	14		
Novbre...	6,7	10,1	6,2	7,3	11,5	3,3	8,2	17,9	27	-0,7	1		
Dicbre ...	10,6	15,0	10,4	11,6	17,0	6,2	10,8	23,2	28	3,0	varios		
Año.....	5,2	8,9	5,5	6,3	9,9	2,8	7,1	24,5	20-II	-9,3	29-VII		

MESES	PRESION ATMOSFERICA A 0° y 45° DE LATITUD mm				HUMEDAD ABSOLUTA mm				HUMEDAD RELAT. %					
	Media	Máxima	Fecha	Mínima	Fecha	7a	2p	9p	Media	7a	2p	9p	Media	Mínima
Enero. ...	749,3	761,6	31	736,3	23	5,5	4,6	5,4	5,2	59	40	62	54	13
Febrero..	50,9	62,4	12	32,7	27	6,0	5,9	6,3	6,1	66	45	65	59	22
Marzo...	48,7	68,4	5	29,7	22	5,4	4,4	5,2	5,0	76	41	66	61	17
Abril....	43,2	55,3	26	23,4	14	5,2	5,2	4,9	5,1	82	66	75	74	36
Mayo.....	48,9	68,7	19	25,4	3	3,9	4,0	3,7	3,9	76	65	68	70	38
Junio.....	52,4	66,6	22	35,9	30	4,3	4,5	4,3	4,4	75	73	75	74	50
Julio.....	53,8	71,7	6	36,7	1	3,6	3,8	3,7	2,7	77	69	80	75	45
Agosto...	56,0	71,8	1	29,5	12	4,1	4,6	4,1	4,3	81	74	78	78	24
Septbre..	57,9	71,7	28	37,9	23	4,6	4,9	4,6	4,7	82	67	76	75	37
Octubre..	50,6	62,2	1,14	29,5	7	5,2	5,3	5,0	5,2	71	54	67	64	25
Novbre...	47,8	56,8	26	36,3	10	4,9	4,9	5,0	4,9	68	54	71	64	31
Dicbre ...	50,1	66,1	31	28,4	5	6,0	5,8	5,7	5,8	63	46	60	56	23
Año.....	750,8	771,8	1-VIII	723,4	14-IV	4,9	4,8	4,8	4,8	73	58	70	67	13

PUNTA ARENAS

H 4 m

MESES	NEBULOSIDAD				AGUA CAIDA mm				Evaporación mm	NUMERO DE DIAS CON						
	7a	2p	9p	Media	Suma	Máx. diaria	Fecha	No. de días de lluvias		Nieve	Granizo	Tem. elec	Helada	Nebina	Cielo despejado	Cielo nublado
Enero...	7,3	7,0	7,8	7,4	13,2	3,5	18	10	114,6	—	1	—	—	—	—	12
Febrero...	7,8	6,8	7,7	7,4	26,1	5,2	27	13	93,4	—	—	—	—	—	—	10
Marzo...	7,4	7,2	6,1	6,9	36,5	9,5	22	9	77,5	—	—	—	—	—	1	12
Abril.....	8,4	8,0	6,3	7,6	130,3	26,6	25	23	23,6	4	1	—	3	2	—	15
Mayo.....	7,1	6,5	5,7	6,4	25,0	11,6	4	10	17,6	6	—	—	24	—	2	10
Junio.....	8,1	7,2	7,1	7,4	118,5	44,5	13	15	9,7	5	—	—	19	—	1	14
Julio.....	6,5	6,1	5,4	6,0	33,5	15,7	24	9	8,4	9	—	—	26	1	6	13
Agosto...	6,5	7,2	6,0	6,6	106,2	30,6	26	15	7,5	11	—	—	20	1	4	14
Septbre...	7,3	7,0	7,1	7,1	37,3	13,3	8	12	22,8	4	—	—	12	2	4	16
Octubre...	7,0	7,4	7,1	7,2	23,9	6,5	12	12	39,3	4	3	—	5	1	2	17
Novbre...	8,0	8,2	7,8	8,0	49,0	13,1	19	13	42,8	4	3	—	2	—	—	18
Dicbre...	8,1	8,1	7,8	8,0	21,7	3,0	17	16	75,0	1	1	—	—	—	—	21
Año.....	7,4	7,2	6,8	7,2	621,2	44,5	13-VI	157	532,2	48	9	—	111	7	20	172

MESES	FRECUENCIA DE LOS VIENTOS																
	N	NNE	NE	ENE	E	ESE	SE	SSE	S	SSW	SW	WSW	W	WNW	NW	NNW	O
Enero....	—	1	1	—	—	—	3	1	2	1	14	4	46	4	16	—	—
Febrero...	3	2	5	1	1	—	3	—	1	—	18	—	7	6	32	5	—
Marzo....	11	2	5	1	—	1	10	—	2	—	22	5	3	4	20	6	1
Abril.....	9	3	1	—	2	1	1	—	3	—	4	4	33	2	20	1	6
Mayo.....	10	1	2	—	—	1	1	—	3	5	9	4	30	2	17	4	4
Junio.....	4	1	—	—	2	5	4	—	1	2	7	5	35	4	10	1	9
Julio.....	7	1	—	1	—	—	—	—	3	4	12	9	25	4	12	—	15
Agosto...	6	1	—	—	6	5	6	—	8	5	8	4	13	3	11	2	15
Septbre...	1	7	1	4	4	3	2	1	12	3	6	5	21	—	7	2	11
Octubre...	11	1	1	1	1	—	—	3	6	—	2	4	30	3	19	3	8
Novbre...	5	3	4	—	1	1	—	—	5	1	4	13	41	2	6	—	4
Dicbre...	5	—	—	1	1	1	4	1	7	3	3	3	45	4	8	2	5
Año.....	72	23	20	9	18	18	34	6	53	24	109	60	329	38	178	26	78

Latitud 53° 47' S

SAN ISIDRO

Longitud 70° 58' W

MESES	TEMPERATURA °C										
	7a	2p	9p	Media	Máxima media	Mínima media	Oscilac. diaria	Máxima absoluta	Fecha	Mínima absoluta	Fecha
Enero...	8,7	11,5	8,5	9,3	12,8	6,3	6,5	16,6	25	3,2	19,21
Febrero...	9,1	11,4	9,4	9,8	12,9	6,4	6,5	16,8	20	4,4	26
Marzo...	6,9	8,8	7,2	7,5	9,9	4,8	5,1	15,8	7	3,0	22,26
Abril.....	5,1	7,1	5,7	5,9	8,7	2,3	6,4	11,8	5	0,6	varios
Mayo.....	2,7	4,3	3,1	3,3	6,8	-0,9	7,7	8,0	6,9	-3,0	30
Junio.....	2,0	3,5	2,5	2,6	5,6	-1,8	7,4	6,6	10	-3,6	6
Julio.....	1,2	2,8	1,7	1,8	5,1	-3,2	8,3	6,3	22	-8,3	30
Agosto...	2,1	3,8	2,8	2,9	5,5	-1,5	7,0	7,2	28	-3,6	1
Septbre...	3,8	5,1	4,3	4,4	6,8	0,7	6,1	9,2	27	-1,0	5
Octubre...	5,9	8,3	6,7	6,9	10,0	2,1	7,9	15,0	21	1,0	23,24
Novbre...	5,9	8,2	6,9	7,0	10,4	2,3	8,1	11,8	28	0,8	25
Dicbre...	9,2	11,9	10,1	10,3	13,9	5,0	8,9	16,5	29	3,0	28
Año.....	5,2	7,2	5,7	5,9	9,0	1,9	7,1	16,8	20-II	-8,3	30-VII

MESES	PRESION ATMOSFERICA A 0° y 45° DE LATITUD mm				HUMEDAD ABSOLUTA mm				HUMEDAD RELAT. %					
	Media	Máxima	Fecha	Mínima	Fecha	7a	2p	9p	Media	7a	2p	9p	Media	Mínima
Enero...	746,0	758,2	31	732,7	25	8,2	9,9	8,1	8,7	97	98	97	97	94
Febrero...	47,9	57,6	12	32,0	26	8,3	9,7	8,5	8,8	96	97	97	97	94
Marzo...	45,7	63,8	5	29,1	23	6,6	7,5	6,8	7,0	87	88	89	88	76
Abril.....	40,4	53,0	20	23,8	16	5,1	5,8	5,3	5,4	77	77	77	77	68
Mayo.....	45,9	65,9	19	23,3	3	4,0	4,5	4,2	4,2	72	73	74	73	62
Junio.....	49,1	60,0	15	34,4	30	3,7	4,2	3,9	3,9	70	72	72	71	64
Julio.....	49,7	63,7	6	34,2	1	3,6	4,4	3,8	3,9	72	73	72	72	66
Agosto...	52,5	68,3	1	26,2	12	4,0	4,5	4,2	4,2	74	75	75	75	71
Septbre...						4,5	5,0	4,7	4,7	75	76	75	75	58
Octubre...	47,8	58,9	1	36,7	7	5,4	6,5	5,7	5,9	78	79	78	78	75
Novbre...	44,6	54,6	26	33,9	12	5,4	6,4	5,8	5,9	78	79	78	78	65
Dicbre...	47,5	67,9	13	25,6	5	7,2	8,7	7,6	7,8	82	83	82	82	72
Año.....						5,5	6,4	5,7	5,9	80	81	80	80	58

SAN ISIDRO

H 20 m

MESES	NEBULOSIDAD				AGUA CAIDA mm				Evaporación mm	NUMERO DE DIAS CON						
	7a	2p	9p	Media	Suma	Máx. diaria	Fecha	No. de días de lluvias		Nieve	Granizo	Tem. elec	Helada	Nebina	Cielo despejado	Cielo nublado
Enero...	6,9	6,8	7,5	7,1	51,4	10,0	2 veces	13								9
Febrero...	7,1	7,2	7,2	7,2	43,2	8,6		9								19
Marzo...	7,0	6,8	5,9	6,6	64,4	8,4		18					1			7
Abril...	8,0	7,4	5,5	7,0	113,0	15,8		19						1		11
Mayo...	8,0	7,1	8,0	7,7	24,7	9,6		4		7						17
Junio...	7,1	6,7	6,7	6,8	31,4	22,6		14		4						4
Julio...	6,4	5,1	6,9	6,1	3,5	3,5		12		1						14
Agosto...	7,0	7,1	7,3	7,1	38,7	7,3		9		6						14
Septbre...	7,7	6,6	8,0	7,4	46,9	27,1		7		3						14
Octubre...	7,2	6,6	7,2	7,0	109,1	20,0		25		12						14
Novbre...	6,4	6,8	7,8	7,0	99,4	15,8		24		12						12
Dicbre...	5,6	5,2	6,5	5,8	12,3	5,2		3		4					3	5
Año.....	7,0	6,6	7,0	6,9	638,0	27,1	7-IX	112					1	1	16	140

MESES	FRECUENCIA DE LOS VIENTOS																
	N	NNE	NE	ENE	E	ESE	SE	SSE	S	SSW	SW	WSW	W	WNW	NW	NNW	O
Enero...	20	—	10	—	—	—	—	—	1	—	62	—	—	—	—	—	—
Febrero...	7	—	31	—	—	—	—	—	—	—	40	—	—	—	—	—	6
Marzo...	20	—	18	—	1	—	—	—	—	—	47	—	1	—	—	—	6
Abril...	15	—	10	—	3	—	—	—	—	—	23	1	13	—	10	—	15
Mayo...	7	—	14	—	—	—	—	—	—	—	41	—	5	—	—	—	26
Junio...	10	—	4	—	1	—	—	—	—	—	32	—	17	—	—	—	26
Julio...	12	—	1	3	1	—	—	—	—	—	39	1	5	—	—	—	31
Agosto...	5	—	14	—	4	—	1	—	2	—	38	—	—	—	—	—	29
Septbre...	28	1	7	—	1	—	—	—	—	—	23	—	—	—	1	—	29
Octubre...	16	1	7	—	—	—	—	—	—	—	22	—	15	1	3	—	28
Novbre...	10	—	—	—	—	—	—	—	5	—	40	1	10	—	3	—	16
Dicbre...	17	—	1	—	—	—	—	—	3	—	36	1	10	—	3	—	19
Año.....	167	2	121	3	11	—	1	—	11	—	443	4	76	1	20	—	231

Resúmenes anuales

RESUMENES ANUALES

ESTACIONES	TEMPERATURA °C										
	7a	2p	9p	Media	Máxima media	Mínima media	Oscilac. diaria	Máxima absoluta	Fecha	Mínima absoluta	Fecha
Arica											
Iquique											
Refresco	12,4	22,8	10,3	13,9	25,5			31,8	11-X		
Taltal											
Caldera	14,2	17,8	15,2	15,6	18,4	12,5	5,9	24,6	30-XII	6,2	15-VII
P. Tortuga	13,2	16,6	14,3	14,6	17,5	12,2	5,3	22,8	7, 8-III	7,0	30-VI 1, 6-VII
Ovalle	13,1	23,4	12,4	15,3	25,4	8,9	16,5	34,0	10-III	1,0	12-VII
Zapallar											
Los Andes	10,9	23,2	13,5	15,3	24,0	7,2	16,8	34,3	17-XII	-5,0	6-VII
P. Angeles	11,9	17,4	13,8	14,2	18,9	10,3	8,6	33,0	13-XII	3,5	23-VI
Santiago	9,6	20,8	12,7	14,0	22,2	7,5	14,7	32,9	7-XII	-3,6	6-VII
J. Fernández	14,8	16,9	15,3	15,6	17,7	12,6	5,1	25,7	23-II	6,2	2-VIII
El Teniente	8,8	11,1	7,8	8,8	13,9	4,9	9,0	23,0	varios-III	-12,0	5-VII
S. Fernando											
P. Carranza	11,7	14,2	12,2	12,6	15,6	9,4	6,2	23,9	28-XII	1,1	22-VI
P. Tumbes	11,2	14,4	11,7	12,2	15,9	8,9	7,0	24,4	7-III	1,0	23-VI
P. Lavapié	12,1	14,4	12,5	12,9	16,9	8,7	8,2	28,7	7-III	3,8	22-VI
Contulmo	9,8	17,4	10,7	12,2	19,3	6,8	12,5	35,0	19-II	-1,5	23-VI 2-VIII
Traiguén	8,4	16,9	10,9	11,8	18,7	6,0	12,7	36,8	14-II	-2,4	22-VI
Isla Mocha W.	11,7	13,3	12,5	12,5		9,4				2,1	4-VIII
Valdivia	9,0	14,9	10,5	11,2	16,2	7,0	9,2	31,0	14-II	-3,5	23-VI
P. Galera	10,3	12,2	11,0	11,1	12,9	8,4	4,5	20,2	8-III	2,2	23-VI
Río Bueno	8,0	15,0	10,4	11,0	16,3	5,9	10,4	31,6	31-XII	-4,5	23-VI
Frutillar	8,9	13,3	9,5	10,3	14,3	6,7	7,6	26,5	31-XII	-1,0	30-VI
P. Corona	9,8	11,8	10,0	10,4	12,4	7,4	5,0	21,3	30-XII	0,3	13-VIII
Morro Lobos	8,6	11,4	9,0	9,5	12,5	6,2	6,3	25,4	13-II	0,7	22-VI
Reñihué					14,2	5,6	8,6	28,5	31-XII	-3,0	29, 30-VI 8-VII
Isla Guafo	8,8	10,6	8,9	9,3		7,3				1,8	21-VI
Melinka	9,1	11,5	8,9	9,6	12,8	6,1	6,7	24,6	31-XII	0,0	7-VI
Evangelistas	5,3	6,1	5,6	5,6	7,5	4,1	3,4	12,9	9-II	-3,5	29-VII
P. Dungeness	6,0	8,3	6,5	6,8	10,8	3,5	7,3	21,8	25-I	-4,8	6, 7-VII 16-VIII
P. Arenas	5,2	8,9	5,5	6,3	9,9	2,8	7,1	24,5	20-II	-9,3	29-VII
Cabo S. Isidro	5,2	7,2	5,7	5,9	9,0	1,9	7,1	16,8	20-II	-8,3	30-VII

RESUMENES ANUALES

ESTACIONES	PRESION ATMOSFERICA A 0° y 45° DE LATITUD mm				HUMEDAD ABSOLUTA mm				HUMEDAD RELAT. %					
	Media	Máxima	Fecha	Mínima	Fecha	7a	2p	9p	Media	7a	2p	9p	Media	Mínima
Arica														
Iquique														
Refresco														
Taltal														
Caldera	759,3	767,9	13-IX	753,3	7-VII	10,2	11,8	10,8	10,9	84	77	83	81	46
P. Tortuga	759,6	768,5	13-IX	754,3	13-XII	9,8	10,6	10,3	10,2	86	76	93	85	48
Ovalle	742,4	748,1	1-VII	737,3	16-II									
Zapallar														
Los Andes	691,2	698,6	14-IX	685,1	8-XI	7,5	7,6	7,7	7,6	76	39	67	61	12
P. Angeles	758,1	767,2	14-IX	751,8	13-XII	8,8	8,9	8,4	8,7	83	61	72	72	19
Santiago	716,3	724,3	5-VII	709,6	8-XI	7,8	8,5	8,2	8,2	86	49	75	70	17
J. Fernández	761,6	773,0	15-IX	749,1	8-XI	10,3	10,6	10,5	10,5	82	73	81	79	41
El Teniente														
S. Fernançó														
P. Carranza	758,8	768,9	22-VI	751,0	31-V	9,1	10,1	9,3	9,5	89	84	88	87	54
P. Tumbes	751,2	761,8	22-VI 5-VII	742,4	12-VI	8,6	9,3	8,8	8,9	86	78	85	83	28
P. Lavapié	758,4	769,6	5-VII	747,9	11-VI	8,9	9,7	9,2	9,3	84	80	85	83	30
Contulmo	761,1	773,1	22-VI	750,7	11-VI	8,0	9,8	8,5	8,8	87	63	87	79	24
Traiguén	745,8	764,1	5-VII	735,1	11-VI 12-VIII	7,5	8,4	7,7	7,9	89	61	79	76	16
Isla Mocha-W.	762,2	774,7	22-VI	749,7	11-VI	9,3	10,0	9,6	9,6	89	88	88	88	53
Valdivia	761,3	775,0	23-VI	748,1	12-VIII	7,8	8,4	8,0	8,1	89	67	84	80	24
Punta Galera	758,6	771,8	22-VI	743,9	11-VI	9,1	10,2	9,4	9,6	96	96	96	96	63
Río Bueno														
Frutillar	753,5	767,0	22-VI	737,7	26-VIII	7,7	8,5	7,6	7,9	89	74	83	82	42
Punta Corona	754,9	768,5	22-VI	736,7	16-VII	8,2	8,7	8,1	8,3	90	84	88	87	43
Morro Lobos						7,0	7,5	6,9	7,1	82	74	80	79	45
Reñibué														
Isla Guafo	748,0	762,6	22-VI	726,9	16-VII	7,5	7,9	7,5	7,6	88	83	87	86	48
Melinka														
Evangelistas	747,2	769,7	1-VIII	719,5	14-IV	5,5	5,6	5,5	5,5	81	78	80	79	45
P. Dungeness	750,9	775,0	7-VII	724,5	23-V	5,8	6,9	5,9	6,2	80	81	80	80	52
Punta Arenas	750,8	771,8	1-VIII	723,4	14-IV	4,9	4,8	4,8	4,8	73	58	70	67	13
Cabo S. Isidro						5,5	6,4	5,7	5,9	80	81	80	80	58

RESUMENES ANUALES

ESTACIONES	NEBULOSIDAD				AGUA CAIDA mm				Evaporación mm	NUMERO DE DIAS CON						
	7a	2p	9p	Media	Suma	Máx. diaria	Fecha	N.o de días de lluvia		Nieve	Granizo	Tem. eléc	Helada	Nebolina	Cielo despejado	Cielo nublado
Arica.....					10,0	10,0	4-I	1								
Iquique.....					0,0	0,0	varios	—								
Refresco.....	0,8	0,9	0,6	0,8	16,0	11,0	22-V	3			1			3	319	6
Taltal.....																
Caldera.....	7,4	2,6	4,8	4,9	16,1	7,0	23-V	7	299,7					5	76	77
P. Tortuga...	6,9	4,5	3,4	4,9	47,5	8,0	13-VI	37	324,5					48	88	89
Ovalle.....	3,4	1,1	1,1	1,9	108,2	41,7	1-IX	10						1	237	36
Zapallar.....																
Los Andes.....	3,8	4,2	2,8	3,6	212,3	32,7	11-IX	35	656,4	1		4	25	26	144	71
P. Angeles....	5,5	4,4	3,2	4,4	491,8	52,8	13-VI	49	322,2				4	85	136	81
Santiago.....	4,9	4,4	3,4	4,2	376,8	44,4	10-IX	66	500,6		1	2	41	103	149	81
J. Fernandez.	7,0	6,5	6,3	6,6	988,3	70,3	4-XI	125						23	20	106
El Teniente...	3,6	4,6	2,9	3,7	1043,3	84,7	9-IX	69		41	3	2	2	3	177	81
San Fernando					791,6	57,8	1-VI	75								
P. Carranza...	5,1	4,6	4,0	4,6	808,9	80,9	1-VI	71	282,3					87	134	107
P. Tumbes....	5,2	4,8	4,2	4,7	432,4	25,4	28-IV	103	156,3		3		1	118	131	103
P. Lavapié....	5,5	4,9	4,0	4,8	855,7	81,8	12-VI	112			2	1		94	116	100
Contulmo.....	5,1	4,8	4,7	4,9	2272,4	117,3	12-XI	151			4	2	42	15	115	113
Traiguén.....	6,3	4,6	4,4	5,1	1399,6	80,6	23-III	97			2	2	18	23	108	124
Isla Mocha W.	6,2	5,4	5,3	5,6	1533,2	88,9	22-III	154			4	1		118	69	116
Valdivia.....	7,7	6,4	5,8	6,6	2778,0	131,1	11-XI	196	472,8		8	2	7	64	47	172
P. Galera.....	6,3	6,2	5,8	6,1	2370,0	87,3	29-V	212	186,2		11	3	6	56	71	151
Río Bueno...	8,1	6,7	5,7	6,8	1500,2	70,6	11-XI	188			3	5	10	61	22	156
Frutillar.....	7,9	7,0	5,6	6,8	2025,0	95,8	29-V	216	299,6		11	5	27	5	30	162
Funta Corona	7,0	6,2	5,8	6,3	2294,1	76,0	29-V	175	170,0		14	4	4	47	53	147
Morro Lobos..	6,8	6,5	5,9	6,4	2381,9	50,6	20-IV	220	199,7		9	3	26	61	44	142
Reñihué.....					5738,2	154,0	3-VII	212								
Isla Guafo....	7,8	7,5	7,2	7,5	901,4	28,1	26-XII	269		1	28	1	2	148	7	187
Melinka.....	6,6	6,3	5,8	6,2	3128,1	83,5	27-II	171				4		12	51	133
Evangelistas.	8,8	8,8	8,8	8,8	3030,7	73,2	8-I	337		34	55	4	16	45	1	311
P. Dungeness.	5,6	5,7	5,6	5,6	260,8	37,0	26-III	67		9		1	2	19	38	81
Punta Arenas	7,4	7,2	6,8	7,2	621,2	44,5	13-VI	157	532,2	48	9		111	7	20	172
Cabo S. Isidro	7,0	6,6	7,0	6,9	638,0	27,1	7-IX	112		27			1	1	16	140

RESUMENES ANUALES

ESTACIONES	FRECUENCIA DE LOS VIENTOS																
	N	NNE	NE	ENE	E	ESE	SE	SSE	S	SSW	SW	WSW	W	WNW	NW	NNW	C
Arica.....																	
Iquique.....																	
Refresco.....	254	—	24	—	—	—	75	—	324	—	—	—	—	—	—	—	418
Taltal.....																	
Caldera.....	57	—	6	—	16	—	3	—	181	—	176	—	26	—	5	—	622
P. Tortuga....	67	8	171	29	82	7	25	3	2	21	202	100	76	43	107	23	129
Ovalle.....	—	—	—	—	—	—	—	—	—	—	253	1	5	—	75	—	761
Zapallar....																	
Los Andes....	96	1	113	10	323	10	78	2	100	2	155	5	87	7	62	3	41
P. Angeles....	25	6	63	—	117	3	76	2	51	17	164	72	76	4	13	4	402
Santiago.....	18	3	16	—	10	2	37	3	291	9	156	10	32	4	17	1	483
J. Fernandez.	16	—	7	—	1	4	99	53	224	32	61	2	110	—	32	1	348
El Teniente..	5	1	36	1	34	—	10	—	75	—	99	—	106	—	12	—	681
San Fernando																	
P. Carranza..	131	6	155	1	5	—	70	9	105	107	368	—	6	—	31	2	99
P. Tumbes....	161	—	32	—	20	—	22	1	355	7	124	3	92	2	55	—	221
P. Lavapié....	172	7	28	3	38	16	57	10	236	17	255	9	37	4	37	11	158
Contulmo....	42	2	76	—	8	—	236	—	229	—	114	2	77	26	281	1	1
Traiguén.....	379	—	—	—	—	—	—	—	595	—	—	—	17	—	—	—	—
Isla Mocha W.	194	27	69	2	6	1	27	24	357	61	49	7	39	8	62	15	147
Valdivia.....	64	15	18	—	2	4	91	25	30	2	33	9	88	6	111	34	549
P. Galera.....	202	12	14	2	15	8	49	53	208	52	66	21	64	17	81	57	174
Río Bueno....	119	25	203	2	28	4	105	57	142	7	11	—	31	—	13	10	336
Frutillar.....	354	1	13	—	3	—	15	—	132	2	40	—	24	—	28	—	483
Funta Corona	175	—	72	—	21	—	18	—	49	—	50	—	211	—	162	—	337
Morro Lobos..	228	—	71	—	4	—	19	—	269	—	62	—	141	—	131	—	169
Reñihué.....																	
Isla Guafo....	115	9	232	2	12	1	30	8	53	27	283	42	90	25	124	24	18
Melinka.....	229	13	17	2	18	1	20	9	118	2	116	15	200	10	139	2	184
Evangelistas.	50	15	19	9	23	12	34	18	67	54	70	120	208	89	204	65	38
P. Dungeness.	62	—	36	—	17	1	35	—	9	5	601	5	19	—	165	3	134
Punta Arenas	72	23	20	9	18	18	34	6	53	24	109	60	329	38	178	26	78
Cabo S. Isidro	167	2	122	3	11	—	1	—	11	—	443	4	76	1	20	—	231

Resúmenes especiales

DIAS DE TEMPORAL (Escala Beaufort 8 o mas)

ESTACIONES	Enero	Febrero	Marzo	Abril	Mayo	Junio	Julio	Agosto	Septiembre	Octubre	Noviembre	Diciembre	AÑO
Arica													
Iquique
Refresco
Taltal
Caldera
P. Tortuga
Ovalle
Zapallar	5	2	2
Los Andes	4	2	4	...	1	..	2	3	4	20
Quillota
P. Angeles	1	3	4
Santiago
J. Fernández	5	4	6	...	2	4	21
El Teniente
S. Fernando	1	1
P. Carranza	1	...	1	...	1	...	1	2	1	...	7
P. Tumbes	1	2	3
P. Lavapié
Contulmo
Traiguén
Isla Mocha W.	2	4	3	5	4	4	4	2	1	1	5	...	35
Valdivia
P. Galera	1	1	2
Río Bueno
Frutillar
P. Montt
P. Corona	2	3	1	4	3	...	13
Morro Lobos	1	3	4	9	4	1	5	5	3	4	5	2	46
Isla Guafo	7	7	14	14	18	7	14	17	11	11	8	4	132
Melinka	2	1	3
Evangelistas	20	24	21	14	2	5	1	1	4	4	..	2	98
P. Dungeness	2	5	6	7	4	3	8	1	5	2	43
P. Arenas	1	1	...	3	1	2	...	3	11
Cabo S. Isidro	2	3	6	3	5	1	2	...	3	...	1	1	27

NUMERO DE DIAS HELADOS (Mínimas bajo 0° C)

ESTACIONES	Enero	Febrero	Marzo	Abril	Mayo	Junio	Julio	Agosto	Septiembre	Octubre	Noviembre	Diciembre	AÑO
Arica
Iquique
Refresco
Taltal
Caldera
P. Tortuga
Ovalle
Zapallar
Los Andes	1	5	8	1	2	17
Quillota
P. Angeles
Santiago	1	4	8	3	1	17
J. Fernández
El Teniente	2	3	15	14	10	14	2	4	...	64
S. Fernando	3	7	1
P. Carranza
P. Tumbes
P. Lavapié
Contulmo	3	3	1	3	2	12
Traiguén	5	8	4	4	21
Isla Mocha W.
Valdivia	3	3	3	4	1	1	15
Punta Galera
Río Bueno	2	6	5	6	5	4	2	30
Frutillar	3	4	7
P. Montt	3	2
Punta Corona
Morro Lobos
Reñihué	5	12	7	4	6	2	36
Isla Guafo
Melinka	1	1
Evangelistas	1	10	3	14
P. Dungeness	8	6	13	6	33
Punta Arenas	1	22	15	25	21	9	3	2	...	98
Cabo S. Isidro	23	25	31	28	7	114

DIAS GLACIALES (Máximas bajo 0° C)

ESTACIONES	Enero	Febrero	Marzo	Abril	Mayo	Junio	Julio	Agosto	Septiembre	Octubre	Noviembre	Diciembre	AÑO
El Teniente..	1	1	..	2	4
Punta Arenas	2	1	3

RESUMENES DE LOS VALORES HORARIOS

y de las observaciones de temperatura a diferentes profundidades en Santiago en 1915

Presión atmosférica 700 mm +

Promedios horarios

MESES	1a	2a	3a	4a	5a	6a	7a	8a	9a	10a	11a	M D
Enero..	14,15	13,87	13,84	13,98	14,25	14,57	14,83	14,90	14,87	14,79	14,71	14,59
Febrero..	14,54	14,32	14,23	14,28	14,48	14,89	15,16	15,23	15,22	15,18	15,08	14,90
Marzo....	15,73	15,57	15,42	15,39	15,48	15,79	16,10	16,29	16,40	16,30	16,14	15,98
Abril.....	16,29	16,17	15,99	15,97	16,07	16,22	16,51	16,68	16,84	16,80	16,69	16,44
Mayo.....	16,87	16,75	16,55	16,49	16,64	16,80	17,00	17,27	17,39	17,32	17,06	16,62
Junio.....	17,90	17,79	17,69	17,53	17,64	17,82	18,14	18,35	18,56	18,65	18,52	18,03
Julio.....	18,40	18,29	18,22	18,14	18,19	18,30	18,52	18,70	18,83	18,96	18,75	18,21
Agosto...	17,72	17,51	17,44	17,37	17,50	17,71	17,99	18,21	18,31	18,37	18,26	17,89
Septbre...	17,35	17,11	17,00	17,11	17,26	17,55	17,81	17,88	17,84	17,68	17,48	17,16
Octubre...	16,45	16,26	16,18	16,28	16,48	16,78	16,92	16,99	17,00	16,91	16,71	16,54
Novbre...	16,06	15,92	15,91	16,11	16,36	16,59	16,67	16,60	16,48	16,39	16,19	15,92
Dicbre...	14,42	14,33	14,41	14,68	14,95	15,22	15,33	15,29	15,14	15,08	14,91	14,66
Año.....	16,32	16,15	16,07	16,11	16,28	16,52	16,75	16,86	16,90	16,87	16,70	16,41

MESES	1p	2p	3p	4p	5p	6p	7p	8p	9p	10p	11p	MN	Media
Enero....	14,32	14,12	13,87	13,60	13,54	13,75	14,12	14,44	14,72	14,72	14,65	14,49	14,3
Febrero..	14,71	14,44	14,16	14,05	14,02	14,26	14,60	14,93	15,08	15,01	14,92	14,73	14,7
Marzo....	15,63	15,27	15,07	15,03	15,11	15,37	15,65	15,96	16,03	16,01	15,97	15,94	15,7
Abril.....	16,14	16,02	15,92	15,97	16,06	16,31	16,52	16,76	16,95	16,87	16,74	16,63	16,4
Mayo.....	16,22	16,06	16,07	16,21	16,45	16,79	17,04	17,12	17,20	17,23	17,19	17,17	16,8
Junio.....	17,64	17,44	17,38	17,40	17,51	17,66	17,82	17,93	17,96	17,93	17,92	17,84	17,9
Julio.....	17,79	17,56	17,50	17,61	17,75	17,95	18,17	18,26	18,30	18,36	18,34	18,35	18,2
Agosto...	17,44	17,21	17,19	17,23	17,48	17,74	17,92	18,04	18,11	18,10	18,00	17,95	17,7
Septbre..	16,83	16,44	16,53	16,58	16,80	17,07	17,36	17,58	17,67	17,56	17,49	17,43	17,3
Octubre..	16,35	16,11	15,92	15,93	16,06	16,36	16,72	17,02	17,05	16,95	16,93	16,70	16,6
Novbre..	15,70	15,43	15,24	15,14	15,30	15,65	16,10	16,44	16,66	16,66	16,61	16,39	16,1
Dicbre...	14,41	14,23	14,24	13,76	13,74	14,05	14,41	14,76	14,99	14,99	14,85	14,64	14,6
Año.....	16,10	15,86	15,75	15,71	15,82	16,08	16,37	16,60	16,73	16,70	16,64	16,52	16,4

Termógrafo

Promedios horarios

MESES	1a	2a	3a	4a	5a	6a	7a	8a	9a	10a	11a	M D
Enero....	13,0	12,4	11,9	11,6	11,6	13,2	16,3	18,4	20,3	22,6	24,0	25,6
Febrero...	13,5	12,9	12,4	12,1	11,7	12,2	15,8	18,6	21,0	23,4	24,9	26,5
Marzo....	12,3	11,9	11,4	10,9	10,7	10,7	12,7	15,8	18,1	20,2	22,0	23,5
Abril.....	11,2	10,8	10,4	10,3	9,8	9,7	10,4	13,2	14,9	16,6	18,4	19,5
Mayo.....	7,7	7,4	6,9	6,8	6,6	6,3	6,3	8,0	10,6	12,9	14,5	15,8
Junio.....	5,5	5,2	5,1	4,8	4,6	4,4	4,2	5,3	8,4	10,3	11,8	13,1
Julio.....	5,7	5,5	5,2	4,8	4,7	4,6	4,3	5,4	7,8	10,4	12,2	13,5
Agosto...	5,9	5,4	5,3	5,1	4,7	4,4	4,4	7,1	9,3	11,7	13,6	14,8
Septbre...	7,5	7,2	6,8	6,5	6,1	5,9	7,2	10,7	12,9	14,7	16,3	17,6
Octubre...	9,1	8,8	8,3	8,1	7,8	8,5	10,7	12,7	14,4	16,2	17,6	19,1
Novbre...	11,9	11,3	10,9	10,5	10,4	12,9	15,3	17,6	19,7	21,4	23,2	24,6
Dicbre...	13,3	12,7	12,2	11,7	11,7	14,7	17,2	20,0	22,2	24,2	25,9	27,5
Año.....	9,7	9,3	8,9	8,6	8,4	9,0	10,4	12,7	15,0	17,1	18,7	20,1

MESES	1 p	2 p	3 p	4 p	5 p	6 p	7 p	8 p	9 p	10 p	11 p	MN	Media
Enero....	26,6	27,2	27,2	26,3	24,5	22,2	19,6	17,9	16,9	15,9	14,9	14,0	18,9
Febrero...	27,7	28,1	28,3	27,4	25,8	22,9	20,2	18,7	17,5	16,4	15,2	14,2	19,5
Marzo....	24,7	25,0	25,4	24,2	22,2	19,4	17,5	16,4	15,4	14,3	13,6	13,0	17,1
Abril.....	20,1	20,0	20,4	19,3	17,6	15,6	14,5	13,6	12,8	12,4	11,9	11,3	14,4
Mayo.....	16,7	17,0	16,7	15,3	13,1	11,6	10,8	10,0	9,6	8,9	8,5	7,8	10,7
Junio.....	14,1	14,5	14,3	12,6	10,3	9,1	8,5	7,7	7,1	6,6	6,0	5,7	8,3
Julio.....	14,3	15,0	14,8	13,2	11,0	9,7	8,8	8,0	7,3	6,9	6,4	6,1	8,6
Agosto...	15,9	16,2	16,3	15,4	13,3	11,2	9,9	8,9	7,9	7,2	6,7	6,3	9,4
Septbre...	18,4	18,5	18,8	18,0	15,9	13,4	11,9	10,7	9,8	9,1	8,5	8,0	11,7
Octubre...	19,9	20,5	20,3	19,5	17,8	15,4	13,7	12,7	11,9	10,9	10,2	9,7	13,5
Novbre...	25,6	25,9	26,1	25,2	23,5	20,6	18,3	16,9	15,5	14,6	13,5	12,7	17,8
Dicbre...	28,3	28,5	28,9	27,9	26,4	23,7	20,8	18,9	17,4	16,4	15,3	14,3	20,0
Año.....	21,0	21,4	21,4	20,4	18,4	16,2	14,5	13,4	12,4	11,6	10,9	10,3	14,2

Humedad absoluta

Promedios horarios

MESES	1a	2a	3a	4a	5a	6a	7a	8a	9a	10a	11a	MD
Enero...	8,8	8,8	8,8	8,9	9,0	9,7	9,6	9,6	9,8	9,9	10,1	10,1
Febrero...	9,0	9,0	8,9	8,8	8,7	9,2	9,6	9,9	9,9	10,1	10,2	10,5
Marzo...	8,6	8,6	8,6	8,4	8,5	8,5	9,2	9,4	9,7	9,5	9,6	9,6
Abril.....	8,7	8,5	8,4	8,4	8,3	8,4	8,6	9,4	9,4	9,4	9,3	9,4
Mayo.....	6,8	6,8	6,7	6,7	6,7	6,5	6,7	7,3	7,7	7,5	7,5	7,2
Junio.....	6,0	6,0	5,9	5,9	5,8	5,7	5,7	6,0	7,0	6,8	7,0	7,0
Julio.....	6,0	6,0	5,9	5,8	5,7	5,6	5,5	5,9	6,3	6,3	6,5	6,4
Agosto...	6,2	6,1	6,0	6,0	5,9	5,8	5,8	6,8	7,0	7,0	7,1	6,8
Septbre...	6,6	6,6	6,5	6,4	6,2	6,2	6,6	7,4	7,6	7,6	7,6	7,4
Octubre...	7,2	7,1	7,0	7,0	6,9	7,3	7,6	7,8	7,9	8,0	8,0	8,0
Novbre...	8,0	7,9	7,8	7,8	7,9	8,6	8,3	8,4	8,7	8,7	8,7	8,7
Dicbre...	8,4	8,4	8,4	8,3	8,6	9,9	9,1	9,7	9,8	10,0	10,1	10,0
Año.....	7,5	7,4	7,4	7,4	7,4	7,6	7,7	8,1	8,4	8,4	8,4	8,4

MESES	1p	2p	3p	4p	5p	6p	7p	8p	9p	10p	11p	MN	Media
Enero....	9,9	9,6	9,6	9,4	9,1	8,9	8,9	9,0	9,0	9,0	8,9	8,9	9,3
Febrero...	10,5	10,0	9,8	9,4	8,9	8,6	8,6	8,8	8,7	8,8	8,8	9,0	9,3
Marzo....	9,6	9,1	9,0	8,8	8,4	8,6	8,6	8,6	8,6	8,6	8,6	8,8	8,9
Abril.....	9,3	8,8	8,9	8,8	8,6	8,7	8,8	8,9	8,8	8,8	8,6	8,6	8,8
Mayo....	7,2	7,3	6,9	6,9	7,1	7,2	7,3	7,2	7,2	7,0	7,0	6,8	7,0
Junio.....	6,9	6,9	6,5	6,4	6,2	6,6	6,6	6,6	6,5	6,4	6,2	6,2	6,4
Julio.....	6,4	6,4	6,3	6,3	6,4	6,4	6,4	6,4	6,4	6,3	6,2	6,1	6,2
Agosto...	6,7	6,6	6,5	6,4	6,3	6,4	6,6	6,6	6,5	6,5	6,4	6,3	6,4
Septbre...	7,0	6,8	6,7	6,6	6,6	6,8	6,9	6,9	6,9	6,9	6,8	6,7	6,8
Octubre...	7,8	7,7	7,4	7,2	7,0	7,2	7,3	7,4	7,4	7,2	7,2	7,2	7,4
Novbre...	8,3	8,2	8,0	8,2	8,0	8,1	7,9	7,9	8,0	8,0	8,0	8,1	8,2
Dicbre...	9,7	9,1	9,3	8,9	8,8	8,3	8,2	8,3	8,2	8,2	8,3	8,4	8,9
Año.....	8,3	8,0	7,9	7,8	7,6	7,7	7,7	7,7	7,7	7,6	7,6	7,6	7,8

Humedad relativa

Promedios horarios

MESES	1a	2a	3a	4a	5a	6a	7a	8a	9a	10a	11a	M D
Enero....	80	82	85	87	88	85	70	62	56	50	46	42
Febrero...	78	81	83	84	85	87	72	62	54	48	44	41
Marzo....	80	83	85	86	88	88	84	70	63	54	49	45
Abril.....	87	87	88	90	91	92	91	83	75	67	60	57
Mayo.....	87	88	89	89	90	91	92	91	81	69	62	56
Junio.....	89	90	90	90	90	90	91	91	86	74	69	63
Julio.....	87	88	89	89	89	89	88	88	81	69	63	58
Agosto...	89	90	91	91	91	92	92	89	80	70	62	56
Septbre...	85	87	88	88	89	89	86	78	69	62	56	50
Octubre...	83	84	85	86	87	87	79	72	66	60	54	50
Novbre...	76	79	80	82	83	78	64	57	52	47	42	38
Dicbre...	74	77	79	82	84	79	63	56	50	45	41	37
Año.....	83	84	86	87	88	87	81	75	68	60	54	49

MESES	1 p	2 p	3 p	4 p	5 p	6 p	7 p	8 p	9 p	10 p	11 p	MN	Media
Enero....	39	37	36	38	40	46	53	60	64	67	70	75	61
Febrero...	38	36	35	35	37	42	49	56	59	64	69	75	59
Marzo....	41	39	37	40	43	52	58	62	66	71	74	78	64
Abril.....	54	52	51	54	58	66	71	76	79	81	82	85	74
Mayo.....	53	53	51	55	64	71	75	78	80	82	84	85	76
Junio.....	59	58	56	60	67	75	80	83	85	88	89	90	79
Julio.....	55	53	54	58	66	72	76	79	83	85	86	87	76
Agosto...	51	49	49	50	57	65	72	77	81	84	87	88	75
Septbre...	46	44	43	44	50	60	67	72	77	79	82	84	70
Octubre...	47	45	44	45	48	57	63	67	72	74	77	80	67
Novbre...	35	34	34	36	39	46	51	55	61	65	69	74	57
Dicbre...	34	34	32	33	35	39	46	52	56	59	65	70	55
Año.....	46	44	44	46	50	58	64	68	72	75	78	81	68

Horas de sol

Sumas horarias

MESES	4-5 a	5-6 a	6-7 a	7-8 a	8-9 a	9-10 a	10-11 a	11 a-12
Enero....		0,5	14,9	25,4	26,8	28,4	28,3	28,2
Febrero...			12,8	26,5	26,2	27,6	27,4	26,5
Marzo....			6,0	20,1	25,5	26,4	27,1	28,3
Abril....				6,8	10,3	10,2	11,5	11,9
Mayo....				8,5	17,2	18,0	19,9	20,9
Junio....				5,8	15,8	18,6	17,8	18,2
Julio....				5,7	11,8	15,2	17,3	18,3
Agosto...				11,7	17,7	17,6	22,6	23,0
Septbre...			1,7	14,7	17,9	21,1	22,3	25,7
Octubre...			5,9	14,8	17,2	18,5	20,7	22,2
Novbre...	0,9		17,1	24,7	25,1	26,9	26,2	26,5
Dicbre....	0,7		21,1	25,0	27,4	27,3	29,7	30,8
Año.....		2,1	79,5	189,7	238,9	255,8	270,8	280,5

MESES	12-1 p	1-2 p	2-3 p	3-4 p	4-5 p	5-6 p	6-7 p	Suma
Enero...	28,9	28,6	28,7	28,4	27,7	24,2	1,5	320,5
Febrero...	26,9	27,3	28,0	27,2	26,2	20,3		302,9
Marzo....	27,8	27,1	25,7	22,6	19,5	5,6		261,7
Abril....	11,9	13,1	11,8	11,5	12,4	0,6		112,0
Mayo....	19,6	19,5	18,5	17,6	11,7	0,1		171,5
Junio....	17,3	16,5	18,2	17,0	8,5			153,7
Julio....	18,6	18,2	17,9	18,0	10,3			151,3
Agosto...	23,6	24,2	23,0	21,2	16,6	1,5		202,7
Septbre...	26,0	25,3	24,1	24,0	22,9	7,0		232,7
Octubre...	24,0	24,0	25,2	23,1	19,7	12,3	0,7	228,3
Novbre...	26,7	26,9	26,3	26,0	25,7	21,8	2,5	303,3
Dicbre...	31,0	31,0	30,5	28,7	29,8	29,3	6,5	348,8
Año.....	282,3	281,7	277,9	265,3	231,0	122,7	11,2	2789,4

Agua caída

Sumas horarias

MESES	1a	2a	3a	4a	5a	6a	7a	8a	9a	10a	11a	M D
Enero....	—	—	—	—	0,0	0,0	0,1	—	—	—	—	—
Febrero...	0,3	0,2	—	—	—	—	—	—	—	—	—	—
Marzo....	—	0,0	0,0	0,2	0,9	0,1	0,1	—	—	0,0	0,0	0,0
Abril....	0,7	0,1	0,0	0,3	0,5	0,6	0,1	0,6	1,7	0,1	0,1	0,2
Mayo....	7,9	8,8	5,3	2,3	6,1	7,1	5,7	5,5	6,1	2,6	10,9	4,5
Junio....	1,9	4,6	4,6	3,8	5,6	4,8	4,1	0,9	1,0	3,2	2,8	4,9
Julio....	0,4	0,0	0,1	0,2	0,2	0,1	1,9	3,2	3,0	0,0	0,0	0,0
Agosto...	0,0	0,0	—	—	0,1	1,1	1,7	0,4	0,6	0,6	0,7	1,1
Septbre...	0,0	0,1	0,1	0,3	1,3	0,0	0,0	0,0	0,0	—	0,0	0,0
Octubre...	0,0	0,0	0,2	0,1	0,2	0,1	0,2	0,0	0,0	—	—	—
Novbre...	0,0	0,0	0,0	0,0	0,1	0,1	0,1	0,0	0,0	0,0	0,0	0,0
Dicbre...	—	—	—	—	—	—	—	—	—	—	—	—
Año.....	11,2	13,8	10,3	7,2	15,0	14,0	14,0	10,6	12,4	6,5	14,5	10,7

MESES	1p	2p	3p	4p	5p	6p	7p	8p	9p	10p	11p	MN	Suma
Enero....	—	—	—	—	—	—	—	—	—	—	—	—	0,1
Febrero...	—	—	—	—	—	—	—	—	—	—	1,8	1,2	3,5
Marzo....	—	—	—	—	—	—	0,0	—	—	—	—	—	1,3
Abril....	0,6	0,7	0,0	—	0,0	0,4	1,6	1,8	3,0	6,7	0,6	0,9	21,3
Mayo....	2,5	3,8	1,8	4,9	2,9	1,7	2,8	1,2	1,7	1,0	8,2	5,1	110,4
Junio....	3,9	4,7	4,4	3,5	2,3	1,5	1,8	1,9	2,6	1,6	3,7	3,2	77,3
Julio....	0,0	0,0	0,0	0,0	0,0	0,0	0,0	0,0	0,0	0,0	0,0	0,0	9,1
Agosto...	0,8	0,2	0,3	0,2	0,0	—	—	—	—	1,5	—	0,0	9,3
Septbre...	—	—	—	—	0,0	0,0	—	—	0,0	0,0	0,0	0,3	2,1
Octubre...	0,0	—	0,0	—	—	0,9	0,0	0,3	0,1	0,0	—	—	2,1
Novbre...	0,0	—	—	—	0,0	0,0	0,0	—	0,0	0,0	0,0	0,0	0,3
Dicbre...	—	—	—	—	—	—	—	—	—	—	—	—	—
Año.....	7,8	9,4	6,5	8,6	5,2	4,5	6,2	5,2	7,4	10,8	14,3	10,7	236,8

Temperaturas a diversas profundidades

MESES	OBSERVACIONES DE LAS 2 P. M.							
	25 cm.	50 cm.	75 cm.	100 cm.	125 cm.	150 cm.	175 cm.	200 cm.
Enero.....	25,9	25,0	23,3	22,0	21,0	20,1	19,1	18,4
Febrero.....	26,2	26,0	24,7	23,4	22,4	21,5	20,7	19,9
Marzo.....	23,4	24,1	23,8	23,2	22,7	22,2	21,6	21,0
Abril.....	17,9	19,6	20,2	20,6	20,7	20,8	20,7	20,5
Mayo.....	12,9	15,0	16,3	17,2	17,8	18,4	18,6	18,9
Junio.....	8,7	10,8	12,4	13,6	14,6	15,5	16,2	16,8
Julio.....	8,4	9,9	11,0	11,9	12,6	13,5	14,1	14,8
Agosto.....	9,8	10,9	11,4	11,8	12,3	12,9	13,3	13,9
Septbre.....	13,7	13,6	13,2	13,9	13,0	13,3	13,5	13,8
Octubre.....	18,5	17,9	16,8	15,8	15,3	15,1	14,7	14,7
Novbre.....	23,8	22,7	20,9	19,5	18,5	17,7	17,0	16,6
Dicbre.....	27,9	27,1	25,2	23,5	22,2	21,1	20,1	19,2
Año.....	18,1	18,6	18,3	18,0	17,8	17,7	17,5	17,4

MESES	OBSERVACIONES A LAS 7 A. M.				
	5 cm. Sobre el suelo	5 cm.	10 cm.	15 cm.	20 cm.
Enero.....	17,5	19,0	21,3	23,5	25,6
Febrero.....	18,1	18,2	21,4	24,3	26,8
Marzo.....	12,9	15,9	18,7	21,3	23,9
Abril.....	9,8	11,7	13,8	15,9	18,2
Mayo.....	4,9	7,5	9,5	10,6	13,1
Junio.....	2,5	4,7	6,1	6,9	9,1
Julio.....	2,6	5,1	6,5	7,3	9,1
Agosto.....	2,7	5,8	7,4	8,3	10,5
Septbre.....	6,5	8,4	10,4	11,0	13,6
Octubre.....	13,5	13,5	14,6	15,1	17,4
Novbre.....	21,7	18,5	19,2	19,8	22,6
Dicbre.....	24,4	22,1	23,1	23,7	27,2
Año.....	11,4	12,5	14,3	15,6	18,1

Temperaturas a diversas profundidades

MESES	OBSERVACIONES A LAS 2 P. M.				
	5 cm. Sobre el suelo	5 cm.	10 cm.	15 cm.	20 cm.
Enero.....	36,9	43,9	37,2	30,3	25,4
Febrero.....	36,6	46,2	37,9	31,1	26,6
Marzo.....	31,7	39,4	32,2	26,5	23,7
Abril.....	23,5	25,0	21,5	18,8	18,1
Mayo.....	20,4	18,7	15,8	14,4	13,0
Junio.....	17,5	13,3	11,5	10,5	9,2
Julio.....	18,6	13,7	11,1	10,4	9,0
Agosto.....	22,4	17,7	14,0	13,1	10,4
Septbre.....	25,0	25,8	20,2	19,0	13,5
Octubre.....	26,7	30,3	25,0	24,8	18,9
Novbre.....	32,3	39,0	33,4	33,0	24,8
Dicbre.....	36,0	45,2	39,8	39,4	29,3
Año.....	27,3	29,9	24,9	22,6	18,5
MESES	OBSERVACIONES A LAS 9 P. M.				
	5 cm. Sobre el suelo	5 cm.	10 cm.	15 cm.	20 cm.
Enero.....	16,4	27,0	29,3	29,3	27,1
Febrero.....	15,7	24,9	28,6	29,3	28,0
Marzo.....	14,2	23,3	25,9	26,6	25,3
Abril.....	10,8	15,0	17,1	18,2	18,4
Mayo.....	7,0	10,8	12,5	13,3	13,9
Junio.....	4,9	7,4	8,6	9,4	9,9
Julio.....	4,3	7,6	8,8	9,4	9,7
Agosto.....	4,3	9,4	10,9	11,4	11,3
Septbre.....	6,9	13,2	15,2	15,5	14,7
Octubre.....	11,7	18,8	19,6	19,9	19,9
Novbre.....	13,1	24,5	26,0	26,2	26,3
Dicbre.....	16,1	29,5	31,1	31,4	31,3
Año.....	10,4	17,6	19,5	20,0	19,6

Fe de erratas

Pags.		Dice	Léase
18	Fecha de la máxima presión atmosférica anual...	14 VIII	14 IX
19	Suma anual de los vientos NNE.....	—	1
26	Temperatura media anual.....	8,8	8,9
"	" " mínima absoluta en Julio.....	12,0	— 12,0
30	Fecha de la mínima presión atmosférica de Mayo.	3	31
70	Temperatura media de El Teniente.....	8,8	8,9

Índice

	Pagina
Introducción.....	III
Resumen de Arica.....	2
" " Iquique (Isla Serrano).....	4
" " Refresco.....	6
" " Taltal.....	8
" " Caldera.....	10
" " Punta Tortuga.....	12
" " Ovalle.....	14
" " Zapallar.....	16
" " Los Andes.....	18
" " Punta Angeles.....	20
" " Santiago.....	22
" " Juan Fernández.....	24
" " El Ten ente.....	26
" " San Fernando.....	28
" " Punta Carranza.....	30
" " Punta Tumbes.....	32
" " Punta Lavapié.....	34
" " Contulmo.....	36
" " Traiguén.....	38
" " Isla Mocha W.....	40
" " Valdivia.....	42
" " Punta Galera.....	44
" " Río Bueno.....	46
" " Frutillar.....	48
" " Punta Corona.....	50
" " Morro Lobos.....	52
" " Reñihue.....	54
" " Isla Guafo.....	56
" " Melinka.....	58
" " Evangelistas.....	60
" " Punta Dungeness.....	62
" " Punta Arenas.....	64
" " Cabo San Isidro.....	66
Resúmenes anuales.....	69
Resúmenes especiales.....	75
Resúmenes de los valores horarios y de las observaciones de temperatura a diferentes profundidades en Santiago en 1915.....	81
Promedios horarios de la presión atmosférica.....	82
" " " " temperatura.....	83
" " " " humedad absoluta.....	84
" " " " " " relativa.....	85
Sumas de horas de sol.....	86
Sumas horarias de agua caída.....	87
Sumas bi horarias de la evaporación.....	88
Promedios de temperatura de profundidad.....	89
Índice y fe de erratas.....	91